



















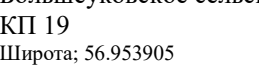
**Реестр
мест (площадок) накопления твердых коммунальных отходов в Большеуковском муниципальном районе Омской области**





№	Существующая/планируемая площадка	Наименование муниципального образования	Данные о нахождении площадок накопления твердых коммунальных отходов, географическое расположение	Данные о технических характеристиках мест (площадок) накопления твердых коммунальных отходов	Сведения о собственниках мест (площадок) накопления твердых коммунальных отходов	Данные об источниках образования твердых коммунальных отходов	Сведения о собственниках земельных участков
1		2	3	4	5	6	7
1	планируемая	Большеуковский муниципальный район	Аевское сельское поселение, с.Аев. КП 1 Широта; 56.934486 Долгота: 72.633102 	Бетонное основание, количество планируемых контейнеров-2, площадь 6,13 кв.м., объем контейнера 1,1 куб.м.	Администрация Большеуковского муниципального района Омской области, ОГРН- 1025501547664, адрес-646380, Омская область, Большеуковский район, с.Большие Уки, ул.Ленина, 9	Жилые дома ул.Молодежная, ул.Лазо	Государственная собственность, до разграничения государственной собственности на землю
2	существующая	Большеуковский муниципальный район	Аевское сельское поселение, с.Аев, КП 2 Широта; 56.933027 Долгота:72.628602 	Бетонное основание, количество размещенных контейнеров-2, площадь 7 кв.м. объем контейнера – 1,1 куб.м.	Администрация Большеуковского муниципального района Омской области, ОГРН- 1025501547664, адрес-646380, Омская область, Большеуковский район, с.Большие Уки, ул.Ленина, 9	Жилые дома ул.Лазо, ул.Победы	Государственная собственность, до разграничения государственной собственности на землю
3	планируемая	Большеуковский муниципальный район	Аевское сельское поселение, с.Аев, КП 3 Широта; 56.932104 Долгота: 76.624128	Бетонное основание, количество планируемых контейнеров-2, площадь 6,13 кв.м. объем контейнера – 1,1	Администрация Большеуковского муниципального района Омской области, ОГРН- 1025501547664, адрес-646380, Омская область, Большеуковский район, с.Большие Уки, ул.Ленина, 9	Жилые дома ул.Березовая, ул.Парковая	Государственная собственность, до разграничения государственной собственности на землю





				куб.м.			
4	существующая	Большеуковский муниципальный район	<p>Аевское сельское поселение, с.Аев, КП 4 Широта: 56.93149 Долгота: 72.620311</p> 	Бетонное основание, количество размещенных контейнеров-2, площадь 7 кв.м. объем контейнера – 0,75 куб.м.	Администрация Большеуковского муниципального района Омской области, ОГРН- 1025501547664, адрес-646380, Омская область, Большеуковский район, с.Большие Уки, ул.Ленина, 9	Жилые дома ул. 60 лет СССР	Государственная собственность, до разграничения государственной собственности на землю
5	планируемая	Большеуковский муниципальный район	<p>Аевское сельское поселение, с.Аев, КП 5 Широта: 56.930766 Долгота: 72.618209</p> 	Бетонное основание, количество планируемых контейнеров-2, площадь 6,13 кв.м. объем контейнера – 1,1 куб.м.	Администрация Большеуковского муниципального района Омской области, ОГРН- 1025501547664, адрес-646380, Омская область, Большеуковский район, с.Большие Уки, ул.Ленина, 9	Жилые дома ул.Дружбы	Государственная собственность, до разграничения государственной собственности на землю
6	планируемая	Большеуковский муниципальный район	<p>Аевское сельское поселение, с.Аев КП 6 Широта: 56.928650 Долгота: 72.615263</p> 	Бетонное основание, количество планируемых контейнеров-2, площадь 6,13 кв.м. объем контейнера – 1,1 куб.м.	Администрация Большеуковского муниципального района Омской области, ОГРН- 1025501547664, адрес-646380, Омская область, Большеуковский район, с.Большие Уки, ул.Ленина, 9	Жилые дома ул.Звездная	Государственная собственность, до разграничения государственной собственности на землю
7	существующая	Большеуковский муниципальный район	<p>Аевское сельское поселение, д.Решетино КП 7 Широта: 56.923739 Долгота: 72.44336</p>	Бетонное основание, количество размещенных контейнеров-2, площадь 7 кв.м. объем контейнера – 1,1	Администрация Большеуковского муниципального района Омской области, ОГРН- 1025501547664, адрес-646380, Омская область, Большеуковский район, с.Большие Уки, ул.Ленина, 9	Жилые дома ул.Клеметьева, ул.Береговая, ул.Крюковская	Государственная собственность, до разграничения государственной собственности на землю




				куб.м.			
8	существующая	Большеуковский муниципальный район	Аевское сельское поселение, д.Уки, КП 8 Широта: 56.990008 Долгота: 72.620939 	Бетонное основание, количество размещенных контейнеров-2, площадь 7 кв.м. объем контейнера – 1,1 куб.м.	Администрация Большеуковского муниципального района Омской области, ОГРН- 1025501547664, адрес-646380, Омская область, Большеуковский район, с.Большие Уки, ул.Ленина, 9	Жилые дома ул.Зеленая, ул.Заречная, ул.Рабочая	Государственная собственность, до разграничения государственной собственности на землю
9	планируемая	Большеуковский муниципальный район	Аевское сельское поселение, д .Уки КП 9 Широта: 56.990368 Долгота: 72.621450 	Бетонное основание, количество планируемых контейнеров-2, площадь 6,13 кв.м. объем контейнера – 1,1 куб.м.	Администрация Большеуковского муниципального района Омской области, ОГРН- 1025501547664, адрес-646380, Омская область, Большеуковский район, с.Большие Уки, ул.Ленина, 9	Жилые дома ул.Молодежная, ул. Яковлевская	Государственная собственность, до разграничения государственной собственности на землю
10	существующая	Большеуковский муниципальный район	Аевское сельское поселение, д.Верхние Уки КП 10 Широта: 56.769424 Долгота: 72.771039 	Бетонное основание, количество размещенных контейнеров-2, площадь 7 кв.м. объем контейнера – 1,1 куб.м.	Администрация Большеуковского муниципального района Омской области, ОГРН- 1025501547664, адрес-646380, Омская область, Большеуковский район, с.Большие Уки, ул.Ленина, 9	Жилые дома, ул.Кольцевая, ул.Речная	Государственная собственность, до разграничения государственной собственности на землю
11	планируемая	Большеуковский муниципальный район	Аевское сельское поселение, д.Поспелово КП 11 Широта: 56.882019 Долгота: 72.776913 	Бетонное основание, количество планируемых контейнеров-1, площадь 6,13кв.м. объем контейнера – 1,1 куб.м.	Администрация Большеуковского муниципального района Омской области, ОГРН- 1025501547664, адрес-646380, Омская область, Большеуковский район, с.Большие Уки, ул.Ленина, 9 Администрация Большеуковского муниципального района Омской области, ОГРН- 1025501547664, адрес-646380, Омская область,	Жилые дома ул.Поспеловская	Государственная собственность, до разграничения государственной собственности на землю




					Большеуковский район, с.Большие Уки, ул.Ленина, 9		
12	планируемая	Большеуковский муниципальный район	Белогривское сельское поселение, с.Белогривка КП 12 Широта: 56.621518 Долгота: 72.819481 	Бетонное основание, количество планируемых контейнеров-2, площадь 6,13 кв.м. объем контейнера – 1,1 куб.м.	Администрация Большеуковского муниципального района Омской области, ОГРН- 1025501547664, адрес-646380, Омская область, Большеуковский район, с.Большие Уки, ул.Ленина, 9	Жилые дома ул.Молодежная. пер.Молодежный	Государственная собственность, до разграничения государственной собственности на землю
13	существующая	Большеуковский муниципальный район	Белогривское сельское поселение, с.Белогривка КП 13 Широта: 56.626901 Долгота: 72.842716 	Бетонное основание, количество размещенных контейнеров-2, площадь 6,13 кв.м. Белогривское сельское поселение, с.Белогривка объем контейнера – 1,1куб.м.	Администрация Большеуковского муниципального района Омской области, ОГРН- 1025501547664, адрес-646380, Омская область, Большеуковский район, с.Большие Уки, ул.Ленина, 9	Жилые дома ул.П.Сидельникова ул.Школьная, ул. Новогодняя	Государственная собственность, до разграничения государственной собственности на землю
14	планируемая	Большеуковский муниципальный район	Белогривское сельское поселение, с.Белогривка КП 14 Широта: 56.622926 Долгота: 72.831170 	Бетонное основание, количество планируемых контейнеров-2, площадь 6,13 кв.м. объем контейнера – 1,1 куб.м.	Администрация Большеуковского муниципального района Омской области, ОГРН- 1025501547664, адрес-646380, Омская область, Большеуковский район, с.Большие Уки, ул.Ленина, 9	Жилые дома ул.Центральня. пер.Котельный,	Государственная собственность, до разграничения государственной собственности на землю
15	планируемая	Большеуковский муниципальный район	Белогривское сельское поселение, с.Белогривка КП 15 Широта: 56.626868 Долгота: 72.837597	Бетонное основание, количество планируемых контейнеров-2, площадь 6,13 кв.м. объем контейнера – 1,1 куб.м.	Администрация Большеуковского муниципального района Омской области, ОГРН- 1025501547664, адрес-646380, Омская область, Большеуковский район, с.Большие Уки, ул.Ленина, 9	Жилые дома ул. П.Сидельникова, ул.Школьная	Государственная собственность, до разграничения государственной собственности на землю




							
16	существующая	Большеуковский муниципальный район	<p>Большеуковское сельское поселение, с.Большие Уки КП 16 Широта: 56.958571 Долгота: 72.636328</p> 	Бетонное основание, количество размещенных контейнеров-3, площадь 11 кв.м. объем контейнера – 1,1 куб.м.	Администрация Большеуковского муниципального района Омской области, ОГРН- 1025501547664, адрес-646380, Омская область, Большеуковский район, с.Большие Уки, ул.Ленина, 9	Жилые дома ул.Избышева, ул.Спортивная, ул.Декабристов, ул.Первомайская	Государственная собственность, до разграничения государственной собственности на землю
17	планируемая	Большеуковский муниципальный район	<p>Большеуковское сельское поселение, с.Большие Уки КП 17 Широта: 56.958697 Долгота: 72.638804</p> 	Бетонное основание, количество планируемых контейнеров-2, площадь 6,13 кв.м. объем контейнера – 1,1 куб.м.	Администрация Большеуковского муниципального района Омской области, ОГРН- 1025501547664, адрес-646380, Омская область, Большеуковский район, с.Большие Уки, ул.Ленина, 9	Жилые дома ул.Пухлова, ул.Шутова, ул.Декабристов, ул.20 Партсъезда.	Государственная собственность, до разграничения государственной собственности на землю
18	планируемая	Большеуковский муниципальный район	<p>Большеуковское сельское поселение, с.Большие Уки КП 18 Широта: 56.956049 Долгота: 72.641003</p> 	Бетонное основание, количество планируемых контейнеров-2, площадь 6,13 кв.м. объем контейнера – 1,1 куб.м.	Администрация Большеуковского муниципального района Омской области, ОГРН- 1025501547664, адрес-646380, Омская область, Большеуковский район, с.Большие Уки, ул.Ленина, 9	Жилые дома ул.Радищева, ул.Декабристов, ул.Строителей	Государственная собственность, до разграничения государственной собственности на землю
19	планируемая	Большеуковский муниципальный район	<p>Большеуковское сельское поселение, с.Большие Уки КП 19 Широта: 56.953905</p> 	Бетонное основание, количество	Администрация Большеуковского муниципального района Омской области, ОГРН- 1025501547664,	Жилые дома ул.Северная, ул.Ленина, ул.Иванова.	Государственная собственность, до разграничения





			Долгота: 72.626212 	планируемых контейнеров-2, площадь 6,13 кв.м. объем контейнера – 1,1 куб.м.	адрес-646380, Омская область, Большеуковский район, с.Большие Уки, ул.Ленина, 9		государственной собственности на землю
20	планируемая	Большеуковский муниципальный район	Большеуковское сельское поселение, с.Большие Уки КП 20 Широта: 56.951863 Долгота: 72.616980 	Бетонное основание, количество планируемых контейнеров-2, площадь 6,13 кв.м. объем контейнера – 1,1 куб.м.	Администрация Большеуковского муниципального района Омской области, ОГРН- 1025501547664, адрес-646380, Омская область, Большеуковский район, с.Большие Уки, ул.Ленина, 9	Жилые дома ул. ул.Мелиоративная, ул.Рабочая	Государственная собственность, до разграничения государственной собственности на землю
21	планируемая	Большеуковский муниципальный район	Большеуковское сельское поселение, с.Большие Уки КП 21 Широта: 56.950347 Долгота: 72.640629 	Бетонное основание, количество планируемых контейнеров-2, площадь 6,13 кв.м. объем контейнера – 1,1 куб.м.	Администрация Большеуковского муниципального района Омской области, ОГРН- 1025501547664, адрес-646380, Омская область, Большеуковский район, с.Большие Уки, ул.Ленина, 9	Жилые дома ул.Башмакова, ул. Пушкина, ул.Степная	Государственная собственность, до разграничения государственной собственности на землю
22	планируемая	Большеуковский муниципальный район	Большеуковское сельское поселение, с.Большие Уки КП 22 Широта: 56.947357 Долгота: 72.617962 	Бетонное основание, количество планируемых контейнеров-2, площадь 6,13 кв.м. объем контейнера – 1,1 куб.м.	Администрация Большеуковского муниципального района Омской области, ОГРН- 1025501547664, адрес-646380, Омская область, Большеуковский район, с.Большие Уки, ул.Ленина, 9	Жилые дома ул.Речная, ул.Калинина, Карбышева, ул.Коммунальная	Государственная собственность, до разграничения государственной собственности на землю
23	существующая	Большеуковский	Большеуковское сельское поселение, с.Большие Уки	Бетонное	Администрация	Жилые дома	





		муниципальный район	<p>КП 23 Широта; 56.945087 Долгота: 72.60715</p> 	<p>основание, количество размещенных контейнеров-2, площадь 7 кв.м. объем контейнера – 1,1 куб.м.</p>	<p>Большеуковского муниципального района Омской области, ОГРН- 1025501547664, адрес-646380, Омская область, Большеуковский район, с.Большие Уки, ул.Ленина, 9</p>	<p>ул.Лесная, ул.Казакова, ул.Ямская</p>	<p>Государственная собственность, до разграничения государственной собственности на землю</p>
24	существующая	Большеуковский муниципальный район	<p>Большеуковское сельское поселение, с.Большие Уки КП 24 Долгота: 72.63083 Широта; 56.946467</p> 	<p>Бетонное основание, количество размещенных контейнеров-2, площадь 7 кв.м. объем контейнера – 1,1 куб.м.</p>	<p>Администрация Большеуковского муниципального района Омской области, ОГРН- 1025501547664, адрес-646380, Омская область, Большеуковский район, с.Большие Уки, ул.Ленина, 9</p>	<p>Жилые дома ул.Гагарина</p>	<p>Государственная собственность, до разграничения государственной собственности на землю</p>
25	существующая	Большеуковский муниципальный район	<p>Большеуковское сельское поселение, с.Большие Уки КП 25 Широта; 56.945755 Долгота: 72.631405</p> 	<p>Бетонное основание, количество размещенных контейнеров-3, площадь 11 кв.м. объем контейнера – 1,1 куб.м.</p>	<p>Администрация Большеуковского муниципального района Омской области, ОГРН- 1025501547664, адрес-646380, Омская область, Большеуковский район, с.Большие Уки, ул.Ленина, 9</p>	<p>Жилые дома ул.Пролетарская</p>	<p>Государственная собственность, до разграничения государственной собственности на землю</p>
26	существующая	Большеуковский муниципальный район	<p>Большеуковское сельское поселение, с.Большие Уки КП 26 Широта; 56.946204 Долгота: 72.633580</p> 	<p>Бетонное основание, количество планируемых контейнеров-2, площадь 7 кв.м. объем контейнера – 0,75 куб.м.</p>	<p>Администрация Большеуковского муниципального района Омской области, ОГРН- 1025501547664, адрес-646380, Омская область, Большеуковский район, с.Большие Уки, ул.Ленина, 9</p>	<p>Жилые дома ул.Гагарина</p>	<p>Государственная собственность, до разграничения государственной собственности на землю</p>






27	планируемая	Большеуковский муниципальный район	<p>Большеуковское сельское поселение, с.Большие Уки КП 27 Широта; 56.946809 Долгота: 72.645289</p> 	<p>Бетонное основание, количество планируемых контейнеров-2, площадь 6,13 кв.м. объем контейнера 1,1 куб.м.</p>	<p>Администрация Большеуковского муниципального района Омской области, ОГРН- 1025501547664, адрес-646380, Омская область, Большеуковский район, с.Большие Уки, ул.Ленина, 9</p>	<p>Жилые дома ул.Кооперативная, ул.Юбилейная, ул.Расказова, пер.Восточный</p>	<p>Государственная собственность, до разграничения государственной собственности на землю</p>
28	планируемая	Большеуковский муниципальный район	<p>Большеуковское сельское поселение, с.Большие Уки КП 28 Широта; 56.943447 Долгота: 72.647215</p> 	<p>Бетонное основание, количество планируемых контейнеров-2, площадь 6,13 кв.м. объем контейнера – 1,1 куб.м.</p>	<p>Администрация Большеуковского муниципального района Омской области, ОГРН- 1025501547664, адрес-646380, Омская область, Большеуковский район, с.Большие Уки, ул.Ленина, 9</p>	<p>Жилые дома ул.Гагарина, ул. Пролетарская, ул.Зеленая. ул.50 лет ВЛКСМ</p>	<p>Государственная собственность, до разграничения государственной собственности на землю</p>
29	планируемая	Большеуковский муниципальный район	<p>Большеуковское сельское поселение, с.Большие Уки КП 29 Широта; 56.937038 Долгота: 72.646802</p> 	<p>Бетонное основание, количество планируемых контейнеров-2, площадь 6,13 кв.м. объем контейнера – 1,1 куб.м.</p>	<p>Администрация Большеуковского муниципального района Омской области, ОГРН- 1025501547664, адрес-646380, Омская область, Большеуковский район, с.Большие Уки, ул.Ленина, 9</p>	<p>Жилые дома ул.. ул.Свердлова, ул.Солнечная, ул.Труда</p>	<p>Государственная собственность, до разграничения государственной собственности на землю</p>
30	планируемая	Большеуковский муниципальный район	<p>Большеуковское сельское поселение, с.Большие Уки КП 30 Широта; 56.939745 Долгота: 72.627715</p>	<p>Бетонное основание, количество планируемых контейнеров-2, площадь 6,13 кв.м. объем контейнера – 1,1 куб.м.</p>	<p>Администрация Большеуковского муниципального района Омской области, ОГРН- 1025501547664, адрес-646380, Омская область, Большеуковский район, с.Большие Уки, ул.Ленина, 9</p>	<p>Жилые дома ул.Свердлова, ул.Транспортная, ул.Мира, ул.Юрчагина</p>	<p>Государственная собственность, до разграничения государственной собственности на землю</p>





							
31	планируемая	Большеуковский муниципальный район	<p>Большеуковское сельское поселение, с.Большие Уки КП 31 Широта: 56.938560 Долгота: 72.635936</p> 	<p>Бетонное основание, количество планируемых контейнеров-2, площадь 6,13 кв.м. объем контейнера 1,1 куб.м.</p>	<p>Администрация Большеуковского муниципального района Омской области, ОГРН- 1025501547664, адрес-646380, Омская область, Большеуковский район, с.Большие Уки, ул.Ленина, 9</p>	<p>Жилые дома ул.50 лет Октября, ул.Свердлова, ул.Набережная</p>	<p>Государственная собственность, до разграничения государственной собственности на землю</p>
32	планируемая	Большеуковский муниципальный район	<p>Большеуковское сельское поселение, с.Большие Уки КП 32 Широта: 56.935604 Долгота: 72.625838</p> 	<p>Бетонное основание, количество планируемых контейнеров-2, площадь 6,13 кв.м., объем контейнера 1,1 куб.м</p>	<p>Администрация Большеуковского муниципального района Омской области, ОГРН- 1025501547664, адрес-646380, Омская область, Большеуковский район, с.Большие Уки, ул.Ленина, 9</p>	<p>Жилые дома ул.Советская</p>	<p>Государственная собственность, до разграничения государственной собственности на землю</p>
33	планируемая	Большеуковский муниципальный район	<p>Большеуковское сельское поселение, с.Большие Уки КП 33 Широта: 56.939494 Долгота: 72.619894</p>	<p>Бетонное основание, количество планируемых контейнеров-2, площадь 6,13 кв.м. объем контейнера – 1,1 куб.м.</p>	<p>Администрация Большеуковского муниципального района Омской области, ОГРН- 1025501547664, адрес-646380, Омская область, Большеуковский район, с.Большие Уки, ул.Ленина, 9</p>	<p>Жилые дома ул.Ильнка, ул.Набережная</p>	<p>Государственная собственность, до разграничения государственной собственности на землю</p>






								
34	существующая	Большеуковский муниципальный район	<p>Большеуковское сельское поселение, с.Большие Уки КП 34 Широта: 56.949777 Долгота: 72.631709</p> 	<p>Бетонное основание, количество планируемых контейнеров-3, площадь 11 кв.м. объем контейнера – 1,1 куб.м.</p>	<p>Администрация Большеуковского муниципального района Омской области, ОГРН- 1025501547664, адрес-646380, Омская область, Большеуковский район, с.Большие Уки, ул.Ленина, 9</p>	<p>Жилые дома, ул.Избышева, ул.Ленина ул.Шутова</p>	<p>Государственная собственность, до разграничения государственной собственности на землю</p>	
35	планируемая	Большеуковский муниципальный район	<p>Большеуковское сельское поселение, с.Большие Уки КП 35 Широта: 56.954167 Долгота: 72.636190</p> 	<p>Бетонное основание, количество планируемых контейнеров-2, площадь 6,13 кв.м. объем контейнера – 1,1 куб.м.</p>	<p>Администрация Большеуковского муниципального района Омской области, ОГРН- 1025501547664, адрес-646380, Омская область, Большеуковский район, с.Большие Уки, ул.Ленина, 9</p>	<p>Жилые дома ул.Шутова, ул.Дубравная, ул.Спортивная, ул.Строителей</p>	<p>Государственная собственность, до разграничения государственной собственности на землю</p>	
36	планируемая	Большеуковский муниципальный район	<p>Большеуковское сельское поселение, с.Большие Уки КП 36 Широта: 56.944073 Долгота: 72.614958</p>	<p>Бетонное основание, количество планируемых контейнеров-2, площадь 6,13 кв.м. объем контейнера – 1,1 куб.м.</p>	<p>Администрация Большеуковского муниципального района Омской области, ОГРН- 1025501547664, адрес-646380, Омская область, Большеуковский район, с.Большие Уки, ул.Ленина, 9</p>	<p>Жилые дома ул.Лесная, ул.Карбышева</p>	<p>Государственная собственность, до разграничения государственной собственности на землю</p>	





							
37	существующая	Большеуковский муниципальный район	<p>Большеуковское сельское поселение, с.Большие Уки КП 37 Широта: 56.942878 Долгота: 72.623329</p> 	<p>Бетонное основание, количество размещенных контейнеров-2, площадь 7 кв.м, объем контейнера -1,1 куб.м.</p>	<p>Администрация Большеуковского муниципального района Омской области, ОГРН- 1025501547664, адрес-646380, Омская область, Большеуковский район, с.Большие Уки, ул.Ленина, 9</p>	<p>Жилые дома ул.Ильинка</p>	<p>Государственная собственность, до разграничения государственной собственности на землю</p>
38	планируемая	Большеуковский муниципальный район	<p>Большеуковское сельское поселение, с.Большие Уки КП 38 Широта: 56.948383 Долгота: 72.604224</p> 	<p>Бетонное основание, количество планируемых контейнеров-2, площадь 6,13 кв.м. объем контейнера – 1,1 куб.м.</p>	<p>Администрация Большеуковского муниципального района Омской области, ОГРН- 1025501547664, адрес-646380, Омская область, Большеуковский район, с.Большие Уки, ул.Ленина, 9</p>	<p>Жилые дома ул.Коммунальная ул.Мелиоративная. ул.Вершинина</p>	<p>Государственная собственность, до разграничения государственной собственности на землю</p>
39	планируемая	Большеуковский муниципальный район	<p>Большеуковское сельское поселение, с.Большие Уки КП 39 Широта: 56.958074 Долгота: 72.648030</p> 	<p>Бетонное основание, количество планируемых контейнеров-2, площадь 6,13 кв.м. объем контейнера – 1,1 куб.м.</p>	<p>Администрация Большеуковского муниципального района Омской области, ОГРН- 1025501547664, адрес-646380, Омская область, Большеуковский район, с.Большие Уки, ул.Ленина, 9</p>	<p>Жилые дома ул. Радищева, ул.Жукова</p>	<p>Государственная собственность, до разграничения государственной собственности на землю</p>

40	существующая	Большеуковский муниципальный район	Листвяжинское сельское поселение, с.ЛиствягиКП40 Широта; 57.233086 Долгота: 71.913983 	Бетонное основание, количество размещенных контейнеров-2, площадь 7 кв.м. объем контейнера- 0,75 куб.м.	Администрация Большеуковского муниципального района Омской области, ОГРН- 1025501547664, адрес-646380, Омская область, Большеуковский район, с.Большие Уки, ул.Ленина, 9	Жилые дома ул. Сосновая, ул. Таежная, ул. Школьная	Государственная собственность, до разграничения государственной собственности на землю
41	планируемая	Большеуковский муниципальный район	Листвяжинское сельское поселение д.ЧebачихаКП 41 Широта; 57.193393 Долгота: 71.898903 	Бетонное основание, количество планируемых контейнеров-1, площадь 7 кв.м. объем контейнера – 1,1 куб.м.	Администрация Большеуковского муниципального района Омской области, ОГРН- 1025501547664, адрес-646380, Омская область, Большеуковский район, с.Большие Уки, ул.Ленина, 9	Жилые дома ул.Заречная, ул. Лесная	Государственная собственность, до разграничения государственной собственности на землю
42	планируемая	Большеуковский муниципальный район	Становское сельское поселение, с.Становка КП 42 Широта; 56.856211 Долгота: 72.366010 	Бетонное основание, количество планируемых контейнеров-2, площадь 6,13 кв.м., объем контейнера – 1,1 куб.м.	Администрация Большеуковского муниципального района Омской области, ОГРН- 1025501547664, адрес-646380, Омская область, Большеуковский район, с.Большие Уки, ул.Ленина, 9	Жилы дома ул.Мира, ул.Центральна	Государственная собственность, до разграничения государственной собственности на землю
43	планируемая	Большеуковский муниципальный район	Становское сельское поселение, с.Становка, КП 43 Широта; 56.855546 Долгота: 72.381411 	Бетонное основание, количество планируемых контейнеров-2, площадь 6,13 кв.м. объем контейнера – 1,1 куб.м.	Администрация Большеуковского муниципального района Омской области, ОГРН- 1025501547664, адрес-646380, Омская область, Большеуковский район, с.Большие Уки, ул.Ленина, 9	Жилые дома, ул.Зеленая, ул.Школьная	Государственная собственность, до разграничения государственной собственности на землю
44	планируемая	Большеуковский муниципальный район	Становское сельское поселение, с. Становка, КП 44 Широта; 56.861704 Долгота: 72.383525 	Бетонное основание, количество планируемых контейнеров-2, площадь 6,13	Администрация Большеуковского муниципального района Омской области, ОГРН- 1025501547664, адрес-646380, Омская область, Большеуковский район, с.Большие Уки, ул.Ленина, 9	Жилые дома ул.Заречная, ул.Набережная	Государственная собственность, до разграничения государственной собственности на землю

				кв.м. объем контейнера – 1,1 куб.м.			
45	планируемая	Большеуковский муниципальный район	Становское сельское поселение, с.Становка, КП 45 Широта: 56.861198 Долгота: 72.393055 	Бетонное основание, количество планируемых контейнеров-2, площадь 6,13 кв.м. объем контейнера – 1,1 куб.м.	Администрация Большеуковского муниципального района Омской области, ОГРН- 1025501547664, адрес-646380, Омская область, Большеуковский район, с.Большие Уки, ул.Ленина, 9	Жилые дома , ул.Заречная	Государственная собственность, до разграничения государственной собственности на землю
46	существующая	Большеуковский муниципальный район	Становское сельское поселение, с.Становка, КП 46: Широта:56:856816 Долгота:73:386344 	Бетонное основание, количество размещенных контейнеров-2, площадь 7 кв.м. объем контейнера – 0,75 куб.м.	Администрация Большеуковского муниципального района Омской области, ОГРН- 1025501547664, адрес-646380, Омская область, Большеуковский район, с.Большие Уки, ул.Ленина, 9	Жилые дома. ул. Солнечная, ул. Зеленая, ул. Придорожная	Государственная собственность, до разграничения государственной собственности на землю
47	существующая	Большеуковский муниципальный район	Становское сельское поселение, Форпост, КП 47 Широта; 56.783293 Долгота: 72.159996 	Бетонное основание, количество размещенных контейнеров-2, площадь 7 кв.м. объем контейнера – 0,75 куб.м.		Жилые дома ул. Трояцкая, ул.Партизанская, ул. Ямщицкая	Государственная собственность, до разграничения государственной собственности на землю
48	существующая	Большеуковский муниципальный район	Уралинское сельское поселение, с.Уралы, КП 48 Широта; 57.069903 Долгота: 72.966908 	Бетонное основание, количество размещенных контейнеров-2, площадь 7 кв.м. объем контейнера – 0,75 куб.м.	Администрация Большеуковского муниципального района Омской области, ОГРН- 1025501547664, адрес-646380, Омская область, Большеуковский район, с.Большие Уки, ул.Ленина, 9	Жилые дома ул.Центральная, ул. Спортивная, ул. Молодежная	Государственная собственность, до разграничения государственной собственности на землю
49	планируемая	Большеуковский муниципальный район	Уралинское сельское поселение, с.Уралы, КП 49 Широта; 59.069903 Долгота: 72.967395	Бетонное основание,	Администрация Большеуковского муниципального района Омской	Жилые дома ул.Зеленая.	Государственная собственность,




				количество планируемых контейнеров-2, площадь 6,13 кв.м. объем контейнера – 1,1 куб.м.	области, ОГРН- 1025501547664, адрес-646380, Омская область, Большеуковский район, с.Большие Уки, ул.Ленина, 9	ул.Центральная	до разграничения государственной собственности на землю
50	планируемая	Большеуковский муниципальный район	Фирстовское сельское поселение, с.Фирстово, КП 50 Широта; 57.033972 Долгота: 72.873010 	Бетонное основание, количество планируемых контейнеров-2, площадь 6,13 кв.м. объем контейнера – 1,1 куб.м.	Администрация Большеуковского муниципального района Омской области, ОГРН- 1025501547664, адрес-646380, Омская область, Большеуковский район, с.Большие Уки, ул.Ленина, 9	Жилые дома ул. Ленина, ул.Больничная	Государственная собственность, до разграничения государственной собственности на землю
51	существующая	Большеуковский муниципальный район	Фирстовское сельское поселение, с.Фирстово, КП 51 Широта; 57.038517 Долгота: 72.88261 	Бетонное основание, количество размещенных контейнеров-2, площадь 7 кв.м. объем контейнера – 0,75 куб.м.	Администрация Большеуковского муниципального района Омской области, ОГРН- 1025501547664, адрес-646380, Омская область, Большеуковский район, с.Большие Уки, ул.Ленина, 9	Жилые дома ул. Больничная, ул. Калинина	Государственная собственность, до разграничения государственной собственности на землю
52	планируемая	Большеуковский муниципальный район	Фирстовское сельское поселение, с.Фирстово, КП 52 Широта; 57.037872 Долгота: 72.888696 	Бетонное основание, количество планируемых контейнеров-2, площадь 6,13 кв.м. объем контейнера – 1,1 куб.м.	Администрация Большеуковского муниципального района Омской области, ОГРН- 1025501547664, адрес-646380, Омская область, Большеуковский район, с.Большие Уки, ул.Ленина, 9	Жилые дома ул.Зеленая, ул.Набережная, ул.Калинина,	Государственная собственность, до разграничения государственной собственности на землю
53	планируемая	Большеуковский муниципальный район	Фирстовское сельское поселение, с.Баслы, КП 53 Широта; 57.011139 Долгота: 72.790565	Бетонное основание, количество планируемых контейнеров-2, площадь 6,13 кв.м. объем	Администрация Большеуковского муниципального района Омской области, ОГРН- 1025501547664, адрес-646380, Омская область, Большеуковский район, с.Большие Уки, ул.Ленина, 9	Жилые дома, ул.Придорожная, ул.Центральная	Государственная собственность, до разграничения государственной собственности на землю

				контейнера – 1,1 куб.м.			
54	существующая	Большеуковский муниципальный район	Фирстовское сельское поселение, с.Баслы, КП 54 Широта: 57.009068 Долгота: 72.781172 	Бетонное основание, количество размещенных контейнеров-2, площадь 7 кв.м. объем контейнера – 0,75 куб.м.	Администрация Большеуковского муниципального района Омской области, ОГРН- 1025501547664, адрес-646380, Омская область, Большеуковский район, с.Большие Уки, ул.Ленина, 9	Жилые дома, ул. Центральная	Государственная собственность, до разграничения государственной собственности на землю
55	планируемая	Большеуковский муниципальный район	Чебаклинское сельское поселение, с.Чебаклы, КП 55 Широта: 57.090578 Долгота: 73.067186 	Бетонное основание, количество планируемых контейнеров-2, площадь 6,13 кв.м. объем контейнера – 1,1 куб.м.	Администрация Большеуковского муниципального района Омской области, ОГРН- 1025501547664, адрес-646380, Омская область, Большеуковский район, с.Большие Уки, ул.Ленина, 9	Жилые дома, ул Набережная, ул.Центральная	Государственная собственность, до разграничения государственной собственности на землю
56	существующая	Большеуковский муниципальный район	Чебаклинское сельское поселение, с.Чебаклы, КП 56 Широта: 57.095145 Долгота: 73.076951 	Бетонное основание, количество размещенных контейнеров-2, площадь 7 кв.м. объем контейнера – 0,75 куб.м.	Администрация Большеуковского муниципального района Омской области, ОГРН- 1025501547664, адрес-646380, Омская область, Большеуковский район, с.Большие Уки, ул.Ленина, 9	Жилые дома, ул. Заречная, ул. Молодежная	Государственная собственность, до разграничения государственной собственности на землю
57	существующая	Большеуковский муниципальный район	Чебаклинское сельское поселение, д.Чаунино КП 57 Широта: 57.143659 Долгота: 73.078622 	Бетонное основание, количество размещенных контейнеров-2, площадь 7 кв.м. объем контейнера – 0,75 куб.м.	Администрация Большеуковского муниципального района Омской области, ОГРН- 1025501547664, адрес-646380, Омская область, Большеуковский район, с.Большие Уки, ул.Ленина, 9	Жилые дома ул. Советская, ул. Набережная, ул. Школьная	Государственная собственность, до разграничения государственной собственности на землю
58	планируемая	Большеуковский	Чернецовское сельское поселение, Чернецовка, КП58	Бетонное	Администрация	Жилые дома,	Государственная

		муниципальный район	Широта; 56.550248 Долгота: 72.514777 	основание, количество планируемых контейнеров-2, площадь 6,13 кв.м. объем контейнера – 1,1 куб.м.	Большеуковского муниципального района Омской области, ОГРН- 1025501547664, адрес-646380, Омская область, Большеуковский район, с.Большие Уки, ул.Ленина, 9	ул.Спортивная, Совхозный переулок. ул.Центральная, ул.Тарбажинская	собственность, до разграничения государственной собственности на землю
59	существующая	Большеуковский муниципальный район	Чернецовское сельское поселение,с.ЧернецовкаКП59 Широта; 56.551125 Долгота: 72.516753 	Бетонное основание, количество размещенных контейнеров-2, площадь 7 кв.м. объем контейнера – 0,75 куб.м.	Администрация Большеуковского муниципального района Омской области, ОГРН- 1025501547664, адрес-646380, Омская область, Большеуковский район, с.Большие Уки, ул.Ленина, 9	Жилые дома ул.Иванова, ул.Центральная, ул.Спортивная, ул.Лесная	Государственная собственность, до разграничения государственной собственности на землю
60	планируемая	Большеуковский муниципальный район	Чернецовское сельское поселение,с.Чернецовка,КП60 Широта; 56.551983 Долгота: 72.522336  планируемая	Бетонное основание, количество планируемых контейнеров-2, площадь 6,13 кв.м. объем контейнера – 1,1 куб.м.	Администрация Большеуковского муниципального района Омской области, ОГРН- 1025501547664, адрес-646380, Омская область, Большеуковский район, с.Большие Уки, ул.Ленина, 9	Жилые дома, ул.Иванова, ул.Солнечная, ул.Спортивная	Государственная собственность, до разграничения государственной собственности на землю
61	планируемая	Большеуковский муниципальный район	Чернецовское сельское поселение, д.Чугунлы,КП 61 Широта; 56.526218 Долгота: 72.752230 	Бетонное основание, количество планируемых контейнеров-1, площадь 7 кв.м. объем контейнера – 1,1 куб.м.	Администрация Большеуковского муниципального района Омской области, ОГРН- 1025501547664, адрес-646380, Омская область, Большеуковский район, с.Большие Уки, ул.Ленина, 9	Жилые дома ул. Приозерная, ул.Новая	Государственная собственность, до разграничения государственной собственности на землю
62	планируемая	Большеуковский муниципальный район	Становское сельское поселение, д.Коновалиха, КП62 Широта; 56.843126 Долгота: 72.439979	Бетонное основание, количество планируемых контейнеров-1, площадь 7 кв.м. объем контейнера – 1,1 куб.м.	Администрация Большеуковского муниципального района Омской области, ОГРН- 1025501547664, адрес-646380, Омская область, Большеуковский район, с.Большие Уки, ул.Ленина, 9	Жилые дома ул.Школьная, ул.Центральная	Государственная собственность, до разграничения государственной собственности на землю

								
63	существующая	Большеуковский муниципальный район	с.Большие Уки, ул.Ленина, 92 КП 63 Широта: 56.962787 Долгота: 72.634766 	Асфальтное основание, количество размещенных контейнеров-2, площадь 7 кв.м., объем контейнера – 0,75 куб.м.	Государственное предприятие Омской области «Большеуковское дорожное ремонтно-строительное управление» ОГРН-1025501546840, адрес-646380, Омская область, Большеуковский район, с.Большие Уки, ул.Ленина, 92	ГП «Большеуковское ДРСУ»	Омская область	
64	существующая	Большеуковский муниципальный район	с.Большие Уки, ул.50 лет Октября,5 КП 64 Долгота: 56.941840 Широта: 72.624569 	Бетонное основание, количество размещенных контейнеров-2, площадь 7 кв.м. объем контейнера – 0,75 куб.м.	Муниципальное бюджетное дошкольное образовательное учреждение детский сад «Малыш» Большеуковского муниципального района Омской области, ОГРН- 1025501547235, адрес-646380, Омская область, Большеуковский район, с.Большие Уки, ул.50 лет Октября,5	МБДОУ детский сад «Малыш»	Большеуковский муниципальный район Омской области	
65	существующая	Большеуковский муниципальный район	с.Большие Уки, ул.Избышева, 2 КП 65 Долгота: 56.945579 Широта: 72.627394 	Бетонное основание, количество размещенных контейнеров-2, площадь 7 кв.м. объем контейнера – 0,75 куб.м.	Муниципальное бюджетное дошкольное образовательное учреждение «Большеуковский детский сад №1» Большеуковского муниципального района Омской области, ОГРН- 1025501547290, адрес-646380, Омская область, Большеуковский район, с.Большие Уки, ул.Избышева, 2	МБДОУ «Большеуковский детский сад №1»	Большеуковский муниципальный район Омской области	
66	существующая	Большеуковский муниципальный район	с.Большие Уки, ул.Избышева, 18 КП 66 Долгота: 56.947552 Широта: 72.630506 	Бетонное основание, количество размещенных контейнеров-1, площадь 7 кв.м. объем контейнера – 0,75 куб.м.	Бюджетное образовательное учреждение дополнительного образования Большеуковского муниципального района Омской области «Центр развития творчества детей и юношества», ОГРН- 1025501547180, адрес-646380, Омская область, Большеуковский район, с Большие Уки, ул.Избышева, 18	БОУ ДО ЦРТД и Ю	Большеуковский муниципальный район Омской области	
67	существующая	Большеуковский муниципальный район	с.Чебаклы, ул.Молодежная, 22а КП 67 Широта: 57.095090	Бетонное основание, количество	Муниципальное бюджетное образовательное учреждение	МБОУ «Чебаклинская	Государственная собственность,	

		район	Долгота: 73.075554 	размещенных контейнеров-2, площадь 7 кв.м. объем контейнера – 0,75 куб.м.	«Чеба克林ская средняя общеобразовательная школа» Большеуковского муниципального района Омской области, ОГРН- 1025501547110, адрес-644001, Омская область, Большеуковский район, с.Чебаклы, ул.Молодежная, 22а	СОШ»	до разграничения государственной собственности на землю
68	существующая	Большеуковский муниципальный район	с.Становка, ул.Школьная, 1 КП 68 Широта: 56.855704 Долгота: 72.380572 	Бетонное основание, количество размещенных контейнеров-1, площадь 7 кв.м. объем контейнера – 1,1 куб.м.	Муниципальное бюджетное образовательное учреждение «Становская средняя общеобразовательная школа» Большеуковского муниципального района Омской области, ОГРН- 1025501544671, адрес-646385, Омская область, Большеуковский район, с.Становка, ул.Школьная, 1	МБОУ «Становская СОШ»	Государственная собственность, до разграничения государственной собственности на землю
69	существующая	Большеуковский муниципальный район	с.Аев, ул.Березовая, 1а КП 69 Широта: 56.933347 Долгота: 72.623908 	Асфальтное основание, количество размещенных контейнеров-2, площадь 7 кв.м. объем контейнера – 0,75 куб.м.	Муниципальное бюджетное образовательное учреждение «Аевская средняя общеобразовательная школа» Большеуковского муниципального района Омской области, ОГРН- 1025501547268, адрес-646395, Омская область, Большеуковский район, с.Аев, ул.Березовая , 1а	МБОУ «Аевская СОШ»	Государственная собственность, до разграничения государственной собственности на землю
70	существующая	Большеуковский муниципальный район	с.Большие Уки ул.Спортивная, 2 А КП 70 Широта: 56.952412 Долгота: 72.633879 	Бетонное основание, количество размещенных контейнеров-2, площадь 7 кв.м. объем контейнера – 0,75 куб.м.	Бюджетное образовательное учреждение дополнительного образования Большеуковского муниципального района Омской области «Детско-юношеская спортивная школа», ОГРН- 1025501547312, адрес-646380, Омская область, Большеуковский район, с.Бошьшие Уки, ул.Спортивная, 2 А	БОУ ДО ДЮСШ	Большеуковский муниципальный район Омской области
71	существующая	Большеуковский муниципальный район	с.Большие Уки, ул.Избышева, 20 КП 71 Широта: 56.948135 Долгота: 72.632298 	Бетонное основание, количество размещенных контейнеров-2, площадь 7 кв.м. объем контейнера – 0,75 куб.м.	Муниципальное бюджетное образовательное учреждение «Большеуковская средняя общеобразовательная школа» Большеуковского муниципального района Омской области, ОГРН- 1025501547280, адрес-646380, Омская область, Большеуковский район, с.Большие Уки, ул.Избышева, 20	МБОУ «Большеуковская СОШ»	Большеуковский муниципальный район Омской области
72	существующая	Большеуковский	с.Уралы, ул.Центральная,62, КП 72 	Бетонное основание,	Муниципальное бюджетное	МБОУ «Уралинская	Большеуковский

		муниципальный район	Широта: 57.071009 Долгота: 72.957840 	количество размещенных контейнеров-2, площадь 7 кв.м. объем контейнера – 0,75 куб.м.	образовательное учреждение «Уральская основная общеобразовательная школа» Большеуковского муниципального района Омской области, ОГРН- 1025501547246, адрес-646393, Омская область, Большеуковский район, с.Уралы, ул.Центральная, 62	ООШ»	муниципальный район Омской области
73	существующая	Большеуковский муниципальный район	с.Большие Уки, ул.Ленина,4 КП 73* Широта:56.946415 Долгота:72.627631 	Бетонное основание, количество размещенных контейнеров-1, площадь- 4 кв.м., объем контейнера- 0,75 м3	Муниципальное бюджетное учреждение дополнительного образования «Большеуковская детская школа искусств» Большеуковского муниципального района Омской области, ОГРН- 1135535000292, адрес- 646380, Омская область, Большеуковский район, с.Большие Уки, ул.Ленина, 4	МБУ ДО «Большеуковском ДШИ»	Общая долевая собственность, 46/100
74	существующая	Большеуковский муниципальный район	с.Большие Уки, ул.Ленина, 14 А, КП 74* Широта:56.949103 Долгота:72.629411 	Асфальтное основание, количество размещенных контейнеров-3, площадь- 6 кв.м., объем контейнера- 0,75 м3	Муниципальное бюджетное учреждение культуры «Централизованная клубная система» Большеуковского муниципального района Омской области, ОГРН- 1145543027464, адрес- 646380, Омская область, Большеуковский район, с.Большие Уки, ул.Ленина, 14 А	МБУК «ЦКС»	Большеуковский муниципальный район Омской области