












Приложение
к постановлению Администрации Большеуковского
муниципального района Омской области
от «26» ноября 2020г. № 156-п




Реестр
мест (площадок) накопления твердых коммунальных отходов в Большеуковском муниципальном районе Омской области



№	Существующая/планируемая площадка	Наименование муниципального образования	Данные о нахождении площадок накопления твердых коммунальных отходов, географическое расположение	Данные о технических характеристиках мест (площадок) накопления твердых коммунальных отходов	Сведения о собственниках мест (площадок) накопления твердых коммунальных отходов	Данные об источниках образования твердых коммунальных отходов	Сведения о собственниках земельных участков
1		2	3	4	5	6	7
1	планируемая	Большеуковский муниципальный район	Аевское сельское поселение, с.Аев, КП 1 Широта; 56.934486 Долгота: 72.633102 	Бетонное основание, количество планируемых контейнеров-2, площадь 7 кв.м., объем контейнера 1,1 куб.м.	Администрация Большеуковского муниципального района Омской области, ОГРН-1025501547664, адрес-646380, Омская область, Большеуковский район, с.Большие Уки, ул.Ленина, 9	Жилые дома ул.Молодежная, ул.Лазо	Государственная собственность, до разграничения государственной собственности на землю
2	существующая	Большеуковский муниципальный район	Аевское сельское поселение, с.Аев, КП 2 Широта; 56.933027 Долгота:72.628602 	Бетонное основание, количество размещенных контейнеров-2, площадь 7 кв.м. объем контейнера – 1,1 куб.м.	Администрация Большеуковского муниципального района Омской области, ОГРН-1025501547664, адрес-646380, Омская область, Большеуковский район, с.Большие Уки, ул.Ленина, 9	Жилые дома ул.Лазо, ул.Победы	Государственная собственность, до разграничения государственной собственности на землю



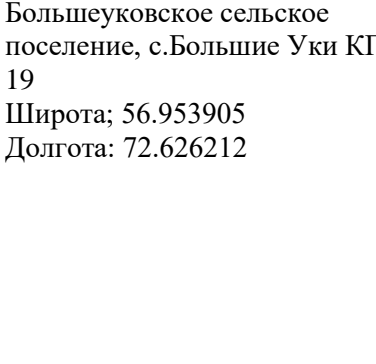
3	планируемая	Большеуковский муниципальный район	Аевское сельское поселение, с.Аев, КП 3 Широта; 56.932104 Долгота: 76.624128 	Бетонное основание, количество планируемых контейнеров-2, площадь 7 кв.м. объем контейнера – 1,1 куб.м.	Администрация Большеуковского муниципального района Омской области, ОГРН-1025501547664, адрес-646380, Омская область, Большеуковский район, с.Большие Уки, ул.Ленина, 9	Жилые дома ул.Березовая, ул.Парковая	Государственная собственность, до разграничения государственной собственности на землю
4	существующая	Большеуковский муниципальный район	Аевское сельское поселение, с.Аев, КП 4 Широта; 56.93149 Долгота: 72.620311 	Бетонное основание, количество размещенных контейнеров-2, площадь 7 кв.м. объем контейнера – 0,75 куб.м.	Администрация Большеуковского муниципального района Омской области, ОГРН-1025501547664, адрес-646380, Омская область, Большеуковский район, с.Большие Уки, ул.Ленина, 9	Жилые дома ул. 60 лет СССР	Государственная собственность, до разграничения государственной собственности на землю
5	планируемая	Большеуковский муниципальный район	Аевское сельское поселение, с.Аев, КП 5 Широта; 56.930766 Долгота: 72.618209 	Бетонное основание, количество планируемых контейнеров-2, площадь 7 кв.м. объем контейнера – 1,1 куб.м.	Администрация Большеуковского муниципального района Омской области, ОГРН-1025501547664, адрес-646380, Омская область, Большеуковский район, с.Большие Уки, ул.Ленина, 9	Жилые дома ул.Дружбы	Государственная собственность, до разграничения государственной собственности на землю
6	планируем	Большеуковский	Аевское сельское поселение,	Бетонное основание,	Администрация	Жилые дома	


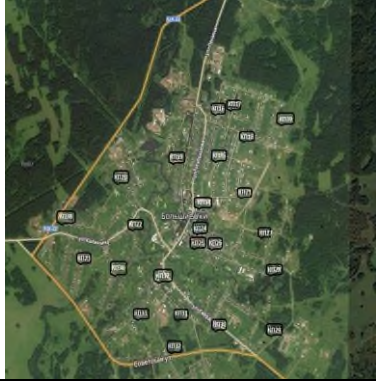
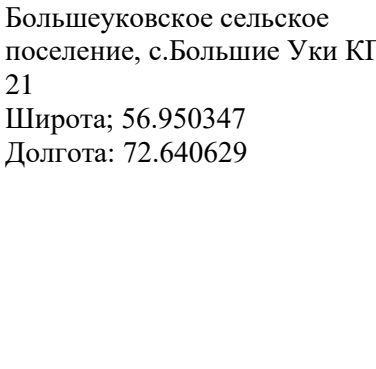
	ая	муниципальный район	с.Аев КП 6 Широта; 56.928650 Долгота: 72.615263 	количество планируемых контейнеров-2, площадь 7 кв.м. объем контейнера – 1,1 куб.м.	Большеуковского муниципального района Омской области, ОГРН-1025501547664, адрес-646380, Омская область, Большеуковский район, с.Большие Уки, ул.Ленина, 9	ул.Звездная	Государственная собственность, до разграничения государственной собственности на землю
7	существующая	Большеуковский муниципальный район	Аевское сельское поселение, д.Решетино КП 7 Широта; 56.923739 Долгота: 72.44336 	Бетонное основание, количество размещенных контейнеров-2, площадь 7 кв.м. объем контейнера – 1,1 куб.м.	Администрация Большеуковского муниципального района Омской области, ОГРН-1025501547664, адрес-646380, Омская область, Большеуковский район, с.Большие Уки, ул.Ленина, 9	Жилые дома ул.Клеметьева, ул.Береговая, ул.Крюковская	Государственная собственность, до разграничения государственной собственности на землю
8	существующая	Большеуковский муниципальный район	Аевское сельское поселение, д.Уки, КП 8 Широта; 56.990008 Долгота: 72.620939 	Бетонное основание, количество размещенных контейнеров-2, площадь 7 кв.м. объем контейнера – 1,1 куб.м.	Администрация Большеуковского муниципального района Омской области, ОГРН-1025501547664, адрес-646380, Омская область, Большеуковский район, с.Большие Уки, ул.Ленина, 9	Жилые дома ул.Зеленая, ул.Заречная, ул.Рабочая	Государственная собственность, до разграничения государственной собственности на землю
9	планируемая	Большеуковский муниципальный район	Аевское сельское поселение, д.Уки КП 9 Широта; 56.990368 Долгота: 72.621450	Бетонное основание, количество планируемых контейнеров-2, площадь 7 кв.м. объем контейнера – 1,1 куб.м.	Администрация Большеуковского муниципального района Омской области, ОГРН-1025501547664, адрес-646380, Омская область,	Жилые дома ул.Молодежная, ул. Яковлевская	Государственная собственность, до разграничения государственной


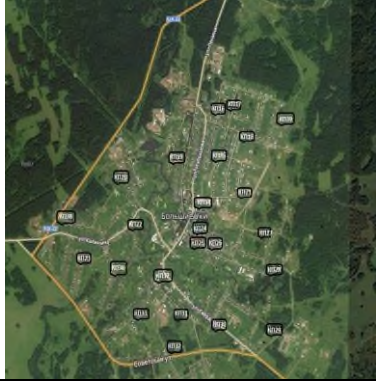
					Большеуковский район, с.Большие Уки, ул.Ленина, 9		собственности на землю
10	существующая	Большеуковский муниципальный район	Аевское сельское поселение, д.Верхние Уки КП 10 Широта; 56.769424 Долгота: 72.771039 	Бетонное основание, количество размещенных контейнеров-2, площадь 7 кв.м. объем контейнера – 1,1 куб.м.	Администрация Большеуковского муниципального района Омской области, ОГРН- 1025501547664, адрес- 646380, Омская область, Большеуковский район, с.Большие Уки, ул.Ленина, 9	Жилые дома, ул.Кольцевая, ул.Речная	Государственная собственность, до разграничения государственной собственности на землю
11	планируемая	Большеуковский муниципальный район	Аевское сельское поселение, д.Поспелово КП 11 Широта; 56.882019 Долгота: 72.776913 	Бетонное основание, количество планируемых контейнеров-1, площадь 7 кв.м. объем контейнера – 1,1 куб.м.	Администрация Большеуковского муниципального района Омской области, ОГРН- 1025501547664, адрес- 646380, Омская область, Большеуковский район, с.Большие Уки, ул.Ленина, 9 Администрация Большеуковского муниципального района Омской области, ОГРН- 1025501547664, адрес- 646380, Омская область, Большеуковский район, с.Большие Уки, ул.Ленина, 9	Жилые дома ул.Поспеловская	Государственная собственность, до разграничения государственной собственности на землю



12	планируемая	Большеуковский муниципальный район	Белогривское сельское поселение, с.Белогривка КП 12 Широта; 56.621518 Долгота: 72.819481 	Бетонное основание, количество планируемых контейнеров-3, площадь 11 кв.м. объем контейнера – 1,1 куб.м.	Администрация Большеуковского муниципального района Омской области, ОГРН-1025501547664, адрес-646380, Омская область, Большеуковский район, с.Большие Уки, ул.Ленина, 9	Жилые дома ул.Молодежная. пер.Молодежный	Государственная собственность, до разграничения государственной собственности на землю
13	существующая	Большеуковский муниципальный район	Белогривское сельское поселение, с.Белогривка КП 13 Широта; 56.626901 Долгота: 72.842716 	Бетонное основание, количество размещенных контейнеров-2, площадь 7 кв.м. Белогривское сельское поселение, с.Белогривка объем контейнера – 1,1куб.м.	Администрация Большеуковского муниципального района Омской области, ОГРН-1025501547664, адрес-646380, Омская область, Большеуковский район, с.Большие Уки, ул.Ленина, 9	Жилые дома ул.П.Сидельникова ул.Школьная, ул. Новогодняя	Государственная собственность, до разграничения государственной собственности на землю
14	планируемая	Большеуковский муниципальный район	Белогривское сельское поселение, с.Белогривка КП 14 Широта; 56.622926 Долгота: 72.831170 	Бетонное основание, количество планируемых контейнеров-3, площадь 11 кв.м. объем контейнера – 1,1 куб.м.	Администрация Большеуковского муниципального района Омской области, ОГРН-1025501547664, адрес-646380, Омская область, Большеуковский район, с.Большие Уки, ул.Ленина, 9	Жилые дома ул.Центральная. пер.Котельный,	Государственная собственность, до разграничения государственной собственности на землю
15	планируем	Большеуковский	Белогривское сельское	Бетонное основание,	Администрация	Жилые дома ул.	


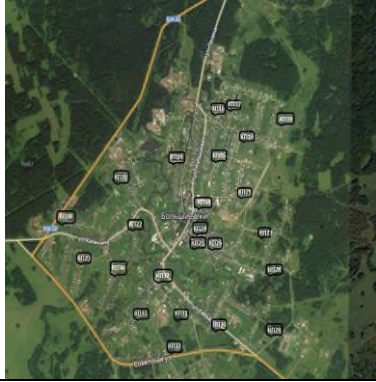
	ая	муниципальный район	поселение, с.Белогривка КП 15 Широта; 56.626868 Долгота: 72.837597 	количество планируемых контейнеров-3, площадь 11 кв.м. объем контейнера – 1,1 куб.м.	Большеуковского муниципального района Омской области, ОГРН-1025501547664, адрес-646380, Омская область, Большеуковский район, с.Большие Уки, ул.Ленина, 9	П.Сидельникова, ул.Школьная	Государственная собственность, до разграничения государственной собственности на землю
16	существующая	Большеуковский муниципальный район	Большеуковское сельское поселение, с.Большие Уки КП 16 Широта; 56.958571 Долгота: 72.636328 	Бетонное основание, количество размещенных контейнеров-3, площадь 11 кв.м. объем контейнера – 1,1 куб.м.	Администрация Большеуковского муниципального района Омской области, ОГРН-1025501547664, адрес-646380, Омская область, Большеуковский район, с.Большие Уки, ул.Ленина, 9	Жилые дома ул.Избышева, ул.Спортивная, ул.Декабристов, ул.Первомайская	Государственная собственность, до разграничения государственной собственности на землю
17	планируемая	Большеуковский муниципальный район	Большеуковское сельское поселение, с.Большие Уки КП 17 Широта; 56.958697 Долгота: 72.638804	Бетонное основание, количество планируемых контейнеров-2, площадь 7 кв.м. объем контейнера – 1,1 куб.м.	Администрация Большеуковского муниципального района Омской области, ОГРН-1025501547664, адрес-646380, Омская область, Большеуковский район, с.Большие Уки, ул.Ленина, 9	Жилые дома ул.Пухлова, ул.Шутова, ул.Декабристов, ул.20 Партсъезда.	Государственная собственность, до разграничения государственной собственности на землю


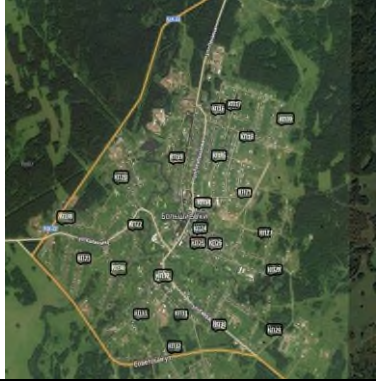
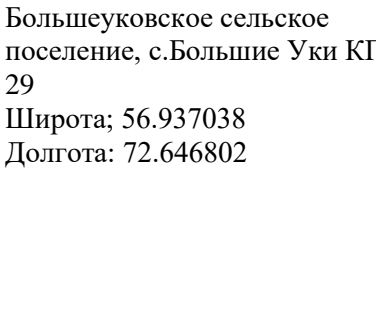
							
18	планируемая	Большеуковский муниципальный район	<p>Большеуковское сельское поселение, с.Большие Уки КП 18 Широта; 56.956049 Долгота: 72.641003</p> 	Бетонное основание, количество планируемых контейнеров-2, площадь 7 кв.м. объем контейнера – 1,1 куб.м.	Администрация Большеуковского муниципального района Омской области, ОГРН-1025501547664, адрес-646380, Омская область, Большеуковский район, с.Большие Уки, ул.Ленина, 9	Жилые дома ул.Радищева, ул.Декабристов, ул.Строителей	Государственная собственность, до разграничения государственной собственности на землю
19	планируемая	Большеуковский муниципальный район	<p>Большеуковское сельское поселение, с.Большие Уки КП 19 Широта; 56.953905 Долгота: 72.626212</p> 	Бетонное основание, количество планируемых контейнеров-2, площадь 7 кв.м. объем контейнера – 1,1 куб.м.	Администрация Большеуковского муниципального района Омской области, ОГРН-1025501547664, адрес-646380, Омская область, Большеуковский район, с.Большие Уки, ул.Ленина, 9	Жилые дома ул.Северная, ул.Ленина, ул.Иванова.	Государственная собственность, до разграничения государственной собственности на землю


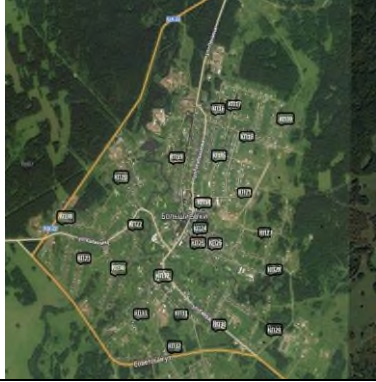
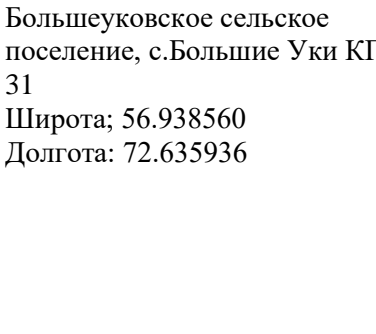
							
20	планируемая	Большеуковский муниципальный район	<p>Большеуковское сельское поселение, с.Большие Уки КП 20 Широта; 56.951863 Долгота: 72.616980</p> 	Бетонное основание, количество планируемых контейнеров-2, площадь 7 кв.м. объем контейнера – 1,1 куб.м.	Администрация Большеуковского муниципального района Омской области, ОГРН-1025501547664, адрес-646380, Омская область, Большеуковский район, с.Большие Уки, ул.Ленина, 9	Жилые дома ул. ул.Мелиоративная, ул.Рабочая	Государственная собственность, до разграничения государственной собственности на землю
21	планируемая	Большеуковский муниципальный район	<p>Большеуковское сельское поселение, с.Большие Уки КП 21 Широта; 56.950347 Долгота: 72.640629</p> 	Бетонное основание, количество планируемых контейнеров-2, площадь 7 кв.м. объем контейнера – 1,1 куб.м.	Администрация Большеуковского муниципального района Омской области, ОГРН-1025501547664, адрес-646380, Омская область, Большеуковский район, с.Большие Уки, ул.Ленина, 9	Жилые дома ул.Башмакова, ул. Пушкина, ул.Степная	Государственная собственность, до разграничения государственной собственности на землю


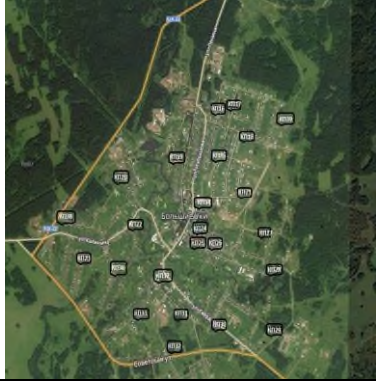
							
22	планируемая	Большеуковский муниципальный район	<p>Большеуковское сельское поселение, с.Большие Уки КП 22 Широта; 56.947357 Долгота: 72.617962</p> 	Бетонное основание, количество планируемых контейнеров-2, площадь 7 кв.м. объем контейнера – 1,1 куб.м.	Администрация Большеуковского муниципального района Омской области, ОГРН-1025501547664, адрес-646380, Омская область, Большеуковский район, с.Большие Уки, ул.Ленина, 9	Жилые дома ул.Речная, ул.Калинина, Карбышева, ул.Коммунальная	Государственная собственность, до разграничения государственной собственности на землю
23	существующая	Большеуковский муниципальный район	<p>Большеуковское сельское поселение, с.Большие Уки КП 23 Широта; 56.945087 Долгота: 72.60715</p>	Бетонное основание, количество размещенных контейнеров-2, площадь 7 кв.м. объем контейнера – 1,1 куб.м.	Администрация Большеуковского муниципального района Омской области, ОГРН-1025501547664, адрес-646380, Омская область, Большеуковский район, с.Большие Уки, ул.Ленина, 9	Жилые дома ул.Лесная, ул.Казакова, ул.Ямская	Государственная собственность, до разграничения государственной собственности на землю


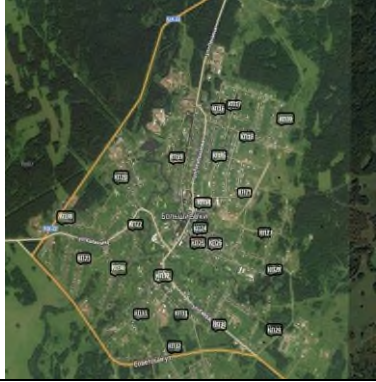
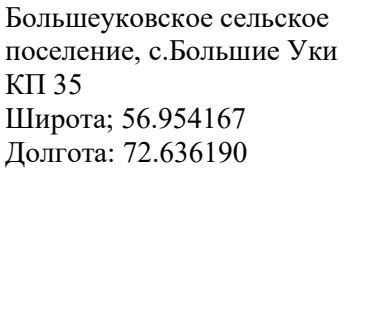
							
24	существующая	Большеуковский муниципальный район	<p>Большеуковское сельское поселение, с.Большие Уки КП 24 Широта; 56.946467 Долгота: 72.63083</p> 	Бетонное основание, количество размещенных контейнеров-2, площадь 7 кв.м. объем контейнера – 1,1 куб.м.	Администрация Большеуковского муниципального района Омской области, ОГРН-1025501547664, адрес-646380, Омская область, Большеуковский район, с.Большие Уки, ул.Ленина, 9	Жилые дома ул.Гагарина	Государственная собственность, до разграничения государственной собственности на землю
25	существующая	Большеуковский муниципальный район	<p>Большеуковское сельское поселение, с.Большие Уки КП 25 Широта; 56.945755 Долгота: 72.631405</p>	Бетонное основание, количество размещенных контейнеров-3, площадь 11 кв.м. объем контейнера – 1,1 куб.м.	Администрация Большеуковского муниципального района Омской области, ОГРН-1025501547664, адрес-646380, Омская область, Большеуковский район, с.Большие Уки, ул.Ленина, 9	Жилые дома ул.Пролетарская	Государственная собственность, до разграничения государственной собственности на землю


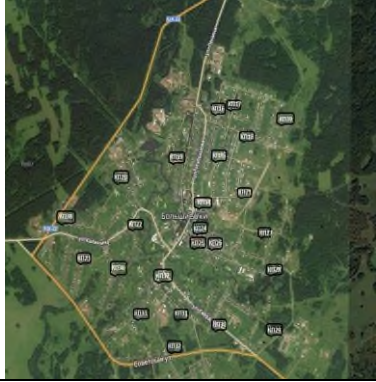
							
26	существующая	Большеуковский муниципальный район	<p>Большеуковское сельское поселение, с.Большие Уки КП 26 Широта; 56.946204 Долгота: 72.633580</p> 	Бетонное основание, количество планируемых контейнеров-2, площадь 7 кв.м. объем контейнера – 0,75 куб.м.	Администрация Большеуковского муниципального района Омской области, ОГРН-1025501547664, адрес-646380, Омская область, Большеуковский район, с.Большие Уки, ул.Ленина, 9	Жилые дома ул.Гагарина	Государственная собственность, до разграничения государственной собственности на землю
27	планируемая	Большеуковский муниципальный район	<p>Большеуковское сельское поселение, с.Большие Уки КП 27 Широта; 56.946809 Долгота: 72.645289</p>	Бетонное основание, количество планируемых контейнеров-2, площадь 7 кв.м. объем контейнера 1,1 куб.м.	Администрация Большеуковского муниципального района Омской области, ОГРН-1025501547664, адрес-646380, Омская область, Большеуковский район, с.Большие Уки, ул.Ленина, 9	Жилые дома ул.Кооперативная, ул.Юбилейная, ул.Рассказова, пер.Восточный	Государственная собственность, до разграничения государственной собственности на землю


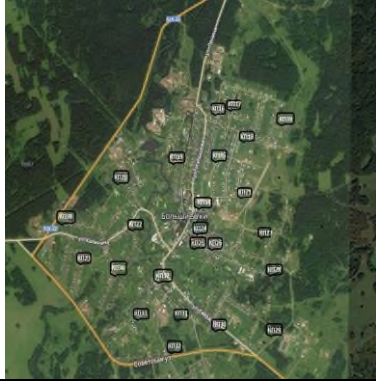
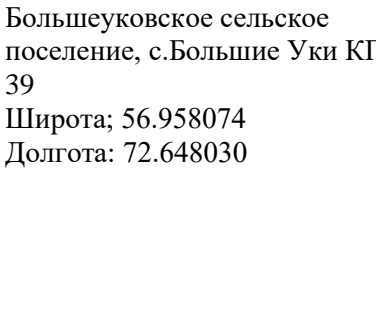
							
28	планируемая	Большеуковский муниципальный район	<p>Большеуковское сельское поселение, с.Большие Уки КП 28 Широта; 56.943447 Долгота: 72.647215</p> 	Бетонное основание, количество планируемых контейнеров-2, площадь 7 кв.м. объем контейнера – 1,1 куб.м.	Администрация Большеуковского муниципального района Омской области, ОГРН-1025501547664, адрес-646380, Омская область, Большеуковский район, с.Большие Уки, ул.Ленина, 9	Жилы дома ул.Гагарина, ул. Пролетарская, ул.Зеленая. ул.50 лет ВЛКСМ	Государственная собственность, до разграничения государственной собственности на землю
29	планируемая	Большеуковский муниципальный район	<p>Большеуковское сельское поселение, с.Большие Уки КП 29 Широта; 56.937038 Долгота: 72.646802</p> 	Бетонное основание, количество планируемых контейнеров-2, площадь 7 кв.м. объем контейнера – 1,1 куб.м.	Администрация Большеуковского муниципального района Омской области, ОГРН-1025501547664, адрес-646380, Омская область, Большеуковский район, с.Большие Уки, ул.Ленина, 9	Жилые дома ул.. ул.Свердлова, ул.Солнечная, ул.Труда	Государственная собственность, до разграничения государственной собственности на землю




							
30	планируемая	Большеуковский муниципальный район	<p>Большеуковское сельское поселение, с.Большие Уки КП 30 Широта; 56.939745 Долгота: 72.627715</p> 	Бетонное основание, количество планируемых контейнеров-2, площадь 7 кв.м. объем контейнера – 1,1 куб.м.	Администрация Большеуковского муниципального района Омской области, ОГРН-1025501547664, адрес-646380, Омская область, Большеуковский район, с.Большие Уки, ул.Ленина, 9	Жилые дома ул.Свердлова, ул.Транспортная, ул.Мира, ул.Юрчагина	Государственная собственность, до разграничения государственной собственности на землю
31	планируемая	Большеуковский муниципальный район	<p>Большеуковское сельское поселение, с.Большие Уки КП 31 Широта; 56.938560 Долгота: 72.635936</p> 	Бетонное основание, количество планируемых контейнеров-2, площадь 7 кв.м. объем контейнера 1,1 куб.м.	Администрация Большеуковского муниципального района Омской области, ОГРН-1025501547664, адрес-646380, Омская область, Большеуковский район, с.Большие Уки, ул.Ленина, 9	Жилые дома ул.50 лет Октября, ул.Свердлова, ул.Набережная	Государственная собственность, до разграничения государственной собственности на землю




							
32	планируемая	Большеуковский муниципальный район	<p>Большеуковское сельское поселение, с. Большие Уки КП 32 Широта; 56.935604 Долгота: 72.625838</p> 	<p>Бетонное основание, количество планируемых контейнеров-2, площадь 7 кв.м., объем контейнера 1,1 куб.м</p>	<p>Администрация Большеуковского муниципального района Омской области, ОГРН-1025501547664, адрес-646380, Омская область, Большеуковский район, с. Большие Уки, ул. Ленина, 9</p>	<p>Жилые дома ул. Советская</p>	<p>Государственная собственность, до разграничения государственной собственности на землю</p>
33	планируемая	Большеуковский муниципальный район	<p>Большеуковское сельское поселение, с. Большие Уки КП 33 Широта; 56.939494 Долгота: 72.619894</p>	<p>Бетонное основание, количество планируемых контейнеров-2, площадь 7 кв.м. объем контейнера – 1,1 куб.м.</p>	<p>Администрация Большеуковского муниципального района Омской области, ОГРН-1025501547664, адрес-646380, Омская область, Большеуковский район, с. Большие Уки, ул. Ленина, 9</p>	<p>Жилые дома ул. Ильнка, ул. Набережная</p>	<p>Государственная собственность, до разграничения государственной собственности на землю</p>




							
34	существующая	Большеуковский муниципальный район	<p>Большеуковское сельское поселение, с.Большие Уки КП 34 Широта; 56.949777 Долгота: 72.631709</p> 	Бетонное основание, количество планируемых контейнеров-3, площадь 11 кв.м. объем контейнера – 1,1 куб.м.	Администрация Большеуковского муниципального района Омской области, ОГРН-1025501547664, адрес-646380, Омская область, Большеуковский район, с.Большие Уки, ул.Ленина, 9	Жилые дома, ул.Избышева, ул.Ленина ул.Шутова	Государственная собственность, до разграничения государственной собственности на землю
35	планируемая	Большеуковский муниципальный район	<p>Большеуковское сельское поселение, с.Большие Уки КП 35 Широта; 56.954167 Долгота: 72.636190</p> 	Бетонное основание, количество планируемых контейнеров-2, площадь 7 кв.м. объем контейнера – 1,1 куб.м.	Администрация Большеуковского муниципального района Омской области, ОГРН-1025501547664, адрес-646380, Омская область, Большеуковский район, с.Большие Уки, ул.Ленина, 9	Жилые дома ул.Шутова, ул.Дубравная. ул.Спортивная, ул.Строителей	Государственная собственность, до разграничения государственной собственности на землю




							
36	планируемая	Большеуковский муниципальный район	<p>Большеуковское сельское поселение, с.Большие Уки КП 36 Широта; 56.944073 Долгота: 72.614958</p> 	Бетонное основание, количество планируемых контейнеров-2, площадь 7 кв.м. объем контейнера – 1,1 куб.м.	Администрация Большеуковского муниципального района Омской области, ОГРН-1025501547664, адрес-646380, Омская область, Большеуковский район, с.Большие Уки, ул.Ленина, 9	Жилые дома ул.Лесная, ул.Карбышева	Государственная собственность, до разграничения государственной собственности на землю
37	существующая	Большеуковский муниципальный район	<p>Большеуковское сельское поселение, с.Большие Уки КП 37 Широта; 56.942878 Долгота: 72.623329</p>	Бетонное основание, количество размещенных контейнеров-2, площадь 7 кв.м, объем контейнера -1,1 куб.м.	Администрация Большеуковского муниципального района Омской области, ОГРН-1025501547664, адрес-646380, Омская область, Большеуковский район, с.Большие Уки, ул.Ленина, 9	Жилые дома ул.Ильинка	Государственная собственность, до разграничения государственной собственности на землю





							
38	планируемая	Большеуковский муниципальный район	<p>Большеуковское сельское поселение, с. Большие Уки КП 38 Широта; 56.948383 Долгота: 72.604224</p> 	Бетонное основание, количество планируемых контейнеров-2, площадь 7 кв.м. объем контейнера – 1,1 куб.м.	Администрация Большеуковского муниципального района Омской области, ОГРН-1025501547664, адрес-646380, Омская область, Большеуковский район, с. Большие Уки, ул. Ленина, 9	Жилые дома ул. Коммунальная ул. Мелиоративная ул. Вершинина	Государственная собственность, до разграничения государственной собственности на землю
39	планируемая	Большеуковский муниципальный район	<p>Большеуковское сельское поселение, с. Большие Уки КП 39 Широта; 56.958074 Долгота: 72.648030</p> 	Бетонное основание, количество планируемых контейнеров-2, площадь 7 кв.м. объем контейнера – 1,1 куб.м.	Администрация Большеуковского муниципального района Омской области, ОГРН-1025501547664, адрес-646380, Омская область, Большеуковский район, с. Большие Уки, ул. Ленина, 9	Жилые дома ул. Радищева, ул. Жукова	Государственная собственность, до разграничения государственной собственности на землю




							
40	существующая	Большеуковский муниципальный район	<p>Листвяжинское сельское поселение, с.Листвяги КП 40 Широта; 57.233086 Долгота: 71.913983</p> 	Бетонное основание, количество размещенных контейнеров-2, площадь 7 кв.м. объем контейнера-0,75 куб.м.	Администрация Большеуковского муниципального района Омской области, ОГРН-1025501547664, адрес-646380, Омская область, Большеуковский район, с.Большие Уки, ул.Ленина, 9	Жилые дома ул. Сосновая, ул. Таежная, ул. Школьная	Государственная собственность, до разграничения государственной собственности на землю
41	планируемая	Большеуковский муниципальный район	<p>Листвяжинское сельское поселение, д.Чебачиха КП 41 Широта; 57.193393 Долгота: 71.898903</p> 	Бетонное основание, количество планируемых контейнеров-1, площадь 7 кв.м. объем контейнера – 1,1 куб.м.	Администрация Большеуковского муниципального района Омской области, ОГРН-1025501547664, адрес-646380, Омская область, Большеуковский район, с.Большие Уки, ул.Ленина, 9	Жилые дома ул.Заречная, ул. Лесная	Государственная собственность, до разграничения государственной собственности на землю
42	планируемая	Большеуковский муниципальный район	<p>Становское сельское поселение, с.Становка КП 42 Широта; 56.856211 Долгота: 72.366010</p>	Бетонное основание, количество планируемых контейнеров-3, площадь 11 кв.м., объем	Администрация Большеуковского муниципального района Омской области, ОГРН-1025501547664, адрес-	Жилы дома ул.Мира, ул.Центральна	Государственная собственность, до разграничения




				контейнера – 1,1 куб.м.	646380, Омская область, Большеуковский район, с.Большие Уки, ул.Ленина, 9		государственной собственности на землю
43	планируемая	Большеуковский муниципальный район	Становское сельское поселение, с.Становка, КП 43 Широта; 56.855546 Долгота: 72.381411 	Бетонное основание, количество планируемых контейнеров-3, площадь 11 кв.м. объем контейнера – 1,1 куб.м.	Администрация Большеуковского муниципального района Омской области, ОГРН- 1025501547664, адрес- 646380, Омская область, Большеуковский район, с.Большие Уки, ул.Ленина, 9	Жилые дома, ул.Зеленая, ул.Школьная	Государственная собственность, до разграничения государственной собственности на землю
44	планируемая	Большеуковский муниципальный район	Становское сельское поселение, с. Становка, КП 44 Широта; 56.861704 Долгота: 72.383525 	Бетонное основание, количество планируемых контейнеров-3, площадь 11 кв.м. объем контейнера – 1,1 куб.м.	Администрация Большеуковского муниципального района Омской области, ОГРН- 1025501547664, адрес- 646380, Омская область, Большеуковский район, с.Большие Уки, ул.Ленина, 9	Жилые дома ул.Заречная, ул.Набережная	Государственная собственность, до разграничения государственной собственности на землю
45	планируемая	Большеуковский муниципальный район	Становское сельское поселение, с.Становка, КП 45 Широта; 56.861198 Долгота: 72.393055	Бетонное основание, количество планируемых контейнеров-3, площадь 11 кв.м. объем контейнера – 1,1 куб.м.	Администрация Большеуковского муниципального района Омской области, ОГРН- 1025501547664, адрес- 646380, Омская область,	Жилые дома , ул.Заречная	Государственная собственность, до разграничения государственной




					Большеуковский район, с.Большие Уки, ул.Ленина, 9		собственности на землю
46	существующая	Большеуковский муниципальный район	Становское сельское поселение, с.Становка, КП 46: Широта:56:856816 Долгота:73:386344 	Бетонное основание, количество размещенных контейнеров-2, площадь 7 кв.м. объем контейнера – 0,75 куб.м.	Администрация Большеуковского муниципального района Омской области, ОГРН- 1025501547664, адрес- 646380, Омская область, Большеуковский район, с.Большие Уки, ул.Ленина, 9	Жилые дома. ул. Солнечная, ул. Зеленая, ул. Придорожная	Государственная собственность, до разграничения государственной собственности на землю
47	существующая	Большеуковский муниципальный район	Становское сельское поселение, Форпост, КП 47 Широта; 56.783293 Долгота: 72.159996 	Бетонное основание, количество размещенных контейнеров-2, площадь 7 кв.м. объем контейнера – 0,75 куб.м.		Жилые дома ул. Трояцкая, ул.Партизанская, ул. Ямщицкая	Государственная собственность, до разграничения государственной собственности на землю
48	существующая	Большеуковский муниципальный район	Уралинское сельское поселение, с.Уралы, КП 48 Широта; 57.069903 Долгота: 72.966908	Бетонное основание, количество размещенных контейнеров-2, площадь 7 кв.м. объем контейнера – 0,75 куб.м.	Администрация Большеуковского муниципального района Омской области, ОГРН- 1025501547664, адрес- 646380, Омская область, Большеуковский район, с.Большие Уки,	Жилые дома ул.Центральная, ул. Спортивная, ул. Молодежная	Государственная собственность, до разграничения государственной собственности на землю

					ул.Ленина, 9		
49	планируемая	Большеуковский муниципальный район	Уралинское сельское поселение, с.Уралы, КП 49 Широта; 59.069903 Долгота: 72.967395 	Бетонное основание, количество планируемых контейнеров-3, площадь 11 кв.м. объем контейнера – 1,1 куб.м.	Администрация Большеуковского муниципального района Омской области, ОГРН-1025501547664, адрес-646380, Омская область, Большеуковский район, с.Большие Уки, ул.Ленина, 9	Жилые дома ул.Зеленая. ул.Центральная	Государственная собственность, до разграничения государственной собственности на землю
50	планируемая	Большеуковский муниципальный район	Фирстовское сельское поселение, с.Фирстово, КП 50 Широта; 57.033972 Долгота: 72.873010 	Бетонное основание, количество планируемых контейнеров-3, площадь 11 кв.м. объем контейнера – 1,1 куб.м.	Администрация Большеуковского муниципального района Омской области, ОГРН-1025501547664, адрес-646380, Омская область, Большеуковский район, с.Большие Уки, ул.Ленина, 9	Жилые дома ул. Ленина, ул.Больничная	Государственная собственность, до разграничения государственной собственности на землю
51	существующая	Большеуковский муниципальный район	Фирстовское сельское поселение, с.Фирстово, КП 51 Широта; 57.038517	Бетонное основание, количество размещенных контейнеров-2, площадь	Администрация Большеуковского муниципального района Омской области, ОГРН-	Жилые дома ул. Больничная, ул. Калинина	Государственная собственность, до разграничения



			Долгота: 72.88261 	7 кв.м. объем контейнера – 0,75 куб.м.	1025501547664, адрес-646380, Омская область, Большеуковский район, с.Большие Уки, ул.Ленина, 9		государственной собственности на землю
52	планируемая	Большеуковский муниципальный район	Фирстовское сельское поселение, с.Фирстово, КП 52 Широта; 57.037872 Долгота: 72.888696 	Бетонное основание, количество планируемых контейнеров-3, площадь 11 кв.м. объем контейнера – 1,1 куб.м.	Администрация Большеуковского муниципального района Омской области, ОГРН-1025501547664, адрес-646380, Омская область, Большеуковский район, с.Большие Уки, ул.Ленина, 9	Жилые дома ул.Зеленая, ул.Набережная, ул.Калинина,	Государственная собственность, до разграничения государственной собственности на землю
53	планируемая	Большеуковский муниципальный район	Фирстовское сельское поселение, с.Баслы, КП 53 Широта; 57.011139 Долгота: 72.790565 	Бетонное основание, количество планируемых контейнеров-2, площадь 7 кв.м. объем контейнера – 1,1 куб.м.	Администрация Большеуковского муниципального района Омской области, ОГРН-1025501547664, адрес-646380, Омская область, Большеуковский район, с.Большие Уки, ул.Ленина, 9	Жилые дома, ул.Придорожная, ул.Центральная	Государственная собственность, до разграничения государственной собственности на землю
54	существующая	Большеуковский муниципальный район	Фирстовское сельское поселение, с.Баслы, 	Бетонное основание, количество	Администрация Большеуковского	Жилые дома, ул. Центральная	Государственная собственность,




		район	<p>КП 54 Широта; 57.009068 Долгота: 72.781172</p> 	<p>размещенных контейнеров-2, площадь 7 кв.м. объем контейнера – 0,75 куб.м.</p>	<p>муниципального района Омской области, ОГРН- 1025501547664, адрес- 646380, Омская область, Большеуковский район, с.Большие Уки, ул.Ленина, 9</p>		<p>до разграничения государственной собственности на землю</p>
55	планируемая	Большеуковский муниципальный район	<p>Чебаклинское сельское поселение, с.Чебаклы, КП 55 Широта; 57.090578 Долгота: 73.067186</p> 	<p>Бетонное основание, количество планируемых контейнеров-3, площадь 11 кв.м. объем контейнера – 1,1 куб.м.</p>	<p>Администрация Большеуковского муниципального района Омской области, ОГРН- 1025501547664, адрес- 646380, Омская область, Большеуковский район, с.Большие Уки, ул.Ленина, 9</p>	<p>Жилые дома, ул Набережная, ул.Центральная</p>	<p>Государственная собственность, до разграничения государственной собственности на землю</p>
56	существующая	Большеуковский муниципальный район	<p>Чебаклинское сельское поселение, с.Чебаклы, КП 56 Широта; 57.095145 Долгота: 73.076951</p> 	<p>Бетонное основание, количество размещенных контейнеров-2, площадь 7 кв.м. объем контейнера – 0,75 куб.м.</p>	<p>Администрация Большеуковского муниципального района Омской области, ОГРН- 1025501547664, адрес- 646380, Омская область, Большеуковский район, с.Большие Уки, ул.Ленина, 9</p>	<p>Жилые дома, ул. Заречная, ул. Молодежная</p>	<p>Государственная собственность, до разграничения государственной собственности на землю</p>
57	существующая	Большеуковский	Чебаклинское сельское	Бетонное основание,	Администрация	Жилые дома	Государственная



	щая	муниципальный район	поселение, д. Чаунино КП 57 Широта; 57.143659 Долгота: 73.078622 	количество размещенных контейнеров-2, площадь 7 кв.м. объем контейнера – 0,75 куб.м.	Большеуковского муниципального района Омской области, ОГРН-1025501547664, адрес-646380, Омская область, Большеуковский район, с.Большие Уки, ул.Ленина, 9	ул. Советская, ул. Набережная, ул. Школьная	собственность, до разграничения государственной собственности на землю
58	планируемая	Большеуковский муниципальный район	Чернецовское сельское поселение, Чернецовка, КП 58 Широта; 56.550248 Долгота: 72.514777 	Бетонное основание, количество планируемых контейнеров-3, площадь 11 кв.м. объем контейнера – 1,1 куб.м.	Администрация Большеуковского муниципального района Омской области, ОГРН-1025501547664, адрес-646380, Омская область, Большеуковский район, с.Большие Уки, ул.Ленина, 9	Жилые дома, ул.Спортивная, Совхозный переулок. ул.Центральная, ул.Тарбажинская	Государственная собственность, до разграничения государственной собственности на землю
59	существующая	Большеуковский муниципальный район	Чернецовское сельское поселение, с.Чернецовка КП 59 Широта; 56.551125 Долгота: 72.516753 	Бетонное основание, количество размещенных контейнеров-2, площадь 7 кв.м. объем контейнера – 0,75 куб.м.	Администрация Большеуковского муниципального района Омской области, ОГРН-1025501547664, адрес-646380, Омская область, Большеуковский район, с.Большие Уки, ул.Ленина, 9	Жилые дома ул.Иванова, ул.Центральная, ул.Спортивная, ул.Лесная	Государственная собственность, до разграничения государственной собственности на землю
60	планируемая	Большеуковский муниципальный район	Чернецовское сельское поселение, с.Чернецовка, КП 60	Бетонное основание, количество планируемых	Администрация Большеуковского муниципального района	Жилые дома, ул.Иванова, ул.Солнечная,	Государственная собственность, до




			<p>Широта; 56.551983 Долгота: 72.522336 планируемая</p> 	<p>контейнеров-3, площадь 11 кв.м. объем контейнера – 1,1 куб.м.</p>	<p>Омской области, ОГРН- 1025501547664, адрес- 646380, Омская область, Большеуковский район, с.Большие Уки, ул.Ленина, 9</p>	<p>ул.Спортивная</p>	<p>разграничения государственной собственности на землю</p>
61	планируемая	<p>Большеуковский муниципальный район</p>	<p>Чернецовское сельское поселение, д.Чугунлы, КП 61 Широта; 56.526218 Долгота: 72.752230</p> 	<p>Бетонное основание, количество планируемых контейнеров-1, площадь 7 кв.м. объем контейнера – 1,1 куб.м.</p>	<p>Администрация Большеуковского муниципального района Омской области, ОГРН- 1025501547664, адрес- 646380, Омская область, Большеуковский район, с.Большие Уки, ул.Ленина, 9</p>	<p>Жилые дома ул. Приозерная, ул.Новая</p>	<p>Государственная собственность, до разграничения государственной собственности на землю</p>
62	планируемая	<p>Большеуковский муниципальный район</p>	<p>Становское сельское поселение, д.Коновалиха,, КП 62 Широта; 56.843126 Долгота: 72.439979</p> 	<p>Бетонное основание, количество планируемых контейнеров-1, площадь 7 кв.м. объем контейнера – 1,1 куб.м.</p>	<p>Администрация Большеуковского муниципального района Омской области, ОГРН- 1025501547664, адрес- 646380, Омская область, Большеуковский район, с.Большие Уки, ул.Ленина, 9</p>	<p>Жилые дома ул.Школьная, ул.Центральная</p>	<p>Государственная собственность, до разграничения государственной собственности на землю</p>
63	существующая	<p>Большеуковский муниципальный</p>	<p>с.Большие Уки, ул.Ленина, 92 КП 63</p>	<p>Асфальтное основание, количество</p>	<p>Государственное предприятие Омской</p>	<p>ГП «Большеуковско</p>	<p>Омская область</p>


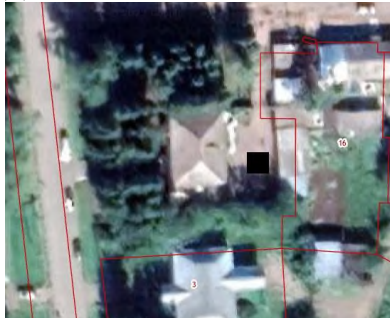

		район	<p>Широта: 56.962787 Долгота: 72.634766</p> 	размещенных контейнеров-2, площадь 7 кв.м., объем контейнера – 0,75 куб.м.	области «Большеуковское дорожное ремонтно-строительное управление» ОГРН-1025501546840, адрес-646380, Омская область, Большеуковский район, с.Большие Уки, ул.Ленина, 92	е ДРСУ»	
64	существующая	Большеуковский муниципальный район	<p>с.Большие Уки, ул.50 лет Октября,5 КП 64 Долгота: 56.941840 Широта: 72.624569</p> 	Бетонное основание, количество размещенных контейнеров-2, площадь 7 кв.м. объем контейнера – 0,75 куб.м.	Муниципальное бюджетное дошкольное образовательное учреждение детский сад «Малыш» Большеуковского муниципального района Омской области, ОГРН-1025501547235, адрес-646380, Омская область, Большеуковский район, с.Большие Уки, ул.50 лет Октября,5	МБДОУ детский сад «Малыш»	Большеуковский муниципальный район Омской области
65	существующая	Большеуковский муниципальный район	<p>с.Большие Уки, ул.Избышева, 2 КП 65 Долгота: 56.945579 Широта: 72.627394</p> 	Бетонное основание, количество размещенных контейнеров-2, площадь 7 кв.м. объем контейнера – 0,75 куб.м.	Муниципальное бюджетное дошкольное образовательное учреждение «Большеуковский детский сад №1» Большеуковского муниципального района Омской области, ОГРН-1025501547290, адрес-646380, Омская область, Большеуковский район, с.Большие Уки, ул.Избышева, 2	МБДОУ «Большеуковский детский сад №1»	Большеуковский муниципальный район Омской области
66	существующая	Большеуковский муниципальный район	<p>с.Большие Уки, ул.Избышева, 18 КП 66 Долгота: 56.947552</p>	Бетонное основание, количество размещенных	Бюджетное образовательное учреждение	БОУ ДО ЦРТД и Ю	Большеуковский муниципальный район Омской

			<p>Широта: 72.630506</p> 	<p>контейнеров-1, площадь 7 кв.м. объем контейнера – 0,75 куб.м.</p>	<p>дополнительного образования Большеуковского муниципального района Омской области «Центр развития творчества детей и юношества», ОГРН- 1025501547180, адрес-646380, Омская область, Большеуковский район, с Большие Уки, ул.Избышева, 18</p>		<p>области</p>
67	существующая	Большеуковский муниципальный район	<p>с.Чебаклы, ул.Молодежная, 22а КП 67 Широта: 57.095090 Долгота: 73.075554</p> 	<p>Бетонное основание, количество размещенных контейнеров-2, площадь 7 кв.м. объем контейнера – 0,75 куб.м.</p>	<p>Муниципальное бюджетное образовательное учреждение «Чебаклинская средняя общеобразовательная школа» Большеуковского муниципального района Омской области, ОГРН-1025501547110, адрес-644001, Омская область, Большеуковский район, с.Чебаклы, ул.Молодежная, 22а</p>	<p>МБОУ «Чебаклинская СОШ»</p>	<p>Государственная собственность, до разграничения государственной собственности на землю</p>
68	существующая	Большеуковский муниципальный район	<p>с.Становка, ул.Школьная, 1 КП 68 Широта: 56.855704 Долгота: 72.380572</p>	<p>Бетонное основание, количество размещенных контейнеров-1, площадь 7 кв.м. объем контейнера – 1,1 куб.м.</p>	<p>Муниципальное бюджетное образовательное учреждение «Становская средняя общеобразовательная школа» Большеуковского муниципального района Омской области, ОГРН-1025501544671, адрес-646385, Омская область,</p>	<p>МБОУ «Становская СОШ»</p>	<p>Государственная собственность, до разграничения государственной собственности на землю</p>


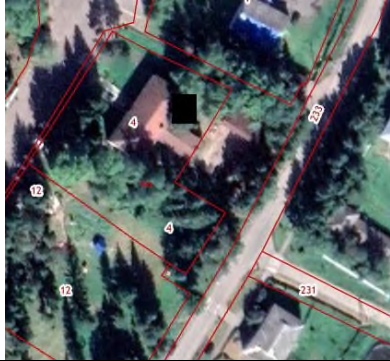

					Большеуковский район, с.Становка, ул.Школьная, 1		
69	существующая	Большеуковский муниципальный район	с.Аев, ул.Березовая, 1а КП 69 Широта: 56.933347 Долгота: 72.623908 	Асфальтное основание, количество размещенных контейнеров-2, площадь 7 кв.м. объем контейнера – 0,75 куб.м.	Муниципальное бюджетное общеобразовательное учреждение «Аевская средняя общеобразовательная школа» Большеуковского муниципального района Омской области, ОГРН-1025501547268, адрес-646395, Омская область, Большеуковский район, с.Аев, ул.Березовая , 1а	МБОУ «Аевская СОШ»	Государственная собственность, до разграничения государственной собственности на землю
70	существующая	Большеуковский муниципальный район	с.Большие Уки ул.Спортивная, 2 А КП 70 Широта: 56.952412 Долгота: 72.633879 	Бетонное основание, количество размещенных контейнеров-2, площадь 7 кв.м. объем контейнера – 0,75 куб.м.	Бюджетное образовательное учреждение дополнительного образования Большеуковского муниципального района Омской области «Детско-юношеская спортивная школа», ОГРН- 1025501547312, адрес-646380, Омская область, Большеуковский район, с.Бошьшие Уки, ул.Спортивная, 2 А	БОУ ДО ДЮСШ	Большеуковский муниципальный район Омской области




71	существующая	Большеуковский муниципальный район	с. Большие Уки, ул. Избышева, 20 КП 71 Широта: 56.948135 Долгота: 72.632298 	Бетонное основание, количество размещенных контейнеров-2, площадь 7 кв.м. объем контейнера – 0,75 куб.м.	Муниципальное бюджетное общеобразовательное учреждение «Большеуковская средняя общеобразовательная школа» Большеуковского муниципального района Омской области, ОГРН-1025501547280, адрес-646380, Омская область, Большеуковский район, с. Большие Уки, ул. Избышева, 20	МБОУ «Большеуковская СОШ»	Большеуковский муниципальный район Омской области
72	существующая	Большеуковский муниципальный район	с. Уралы, ул. Центральная, 62, КП 72 Широта: 57.071009 Долгота: 72.957840 	Бетонное основание, количество размещенных контейнеров-2, площадь 7 кв.м. объем контейнера – 0,75 куб.м.	Муниципальное бюджетное общеобразовательное учреждение «Уралинская основная общеобразовательная школа» Большеуковского муниципального района Омской области, ОГРН-1025501547246, адрес-646393, Омская область, Большеуковский район, с. Уралы, ул. Центральная, 62	МБОУ «Уралинская ООШ»	Большеуковский муниципальный район Омской области
73	существующая	Большеуковский муниципальный район	с. Большие Уки, ул. Ленина, 4 КП 73* Широта: 56.946415 Долгота: 72.627631	Бетонное основание, количество размещенных контейнеров-1, площадь- 4 кв.м., объем контейнера- 0,75 м3	Муниципальное бюджетное учреждение дополнительного образования «Большеуковская детская школа искусств» Большеуковского муниципального района Омской области, ОГРН-1135535000292, адрес-	МБУ ДО «Большеуковское ДШИ»	Общая долевая собственность, 46/100




					646380, Омская область, Большеуковский район, с.Большие Уки, ул.Ленина, 4		
74	существующая	Большеуковский муниципальный район	с.Большие Уки, ул.Ленина, 14 А, КП 74* Широта:56.949103 Долгота:72.629411 	Асфальтное основание, количество размещенных контейнеров-3, площадь- 6 кв.м., объем контейнера- 0,75 м3	Муниципальное бюджетное учреждение культуры «Централизованная клубная система» Большеуковского муниципального района Омской области, ОГРН-1145543027464, адрес-646380, Омская область, Большеуковский район, с.Большие Уки, ул.Ленина, 14 А	МБУК «ЦКС»	Большеуковский муниципальный район Омской области
75	существующая	Большеуковский муниципальный район	с.Большие Уки, Свердлова 70 А, КП 75* Широта:56.936469 Долгота:72.639709 	Асфальтное основание, количество размещенных контейнеров-1, площадь- 4 кв.м., объем контейнера- 0,75 м3	Жмакина Л.Н. магазин «У Дяди Коли» адрес- 646380, Омская область, Большеуковский район, с.Большие Уки, ул.Свердлова 70 А	Магазин «У Дяди Коли»	Индивидуальная собственность
76	существующая	Большеуковский муниципальный район	с.Большие Уки, Свердлова 71А, КП-76 Широта:56,958758 Долгота: 72,632357	Асфальтное основание, количество размещенных	ООО «Капитель», адрес 646380, Омская область, Большеуковский район, с.Большие Уки, ул	Магазин «Енисей»	Индивидуальная собственность



				контейнеров-1, площадь- 4 кв.м., объем контейнера- 0,75 м3	Декабристов . 1А.		
77	существующая	Большеуковский муниципальный район	с. Большие Уки, ул Ленина д 18, КП-77 Широта:56,949780 Долгота: 72,629141 	Асфальтное основание, количество размещенных контейнеров-1, площадь- 4 кв.м., объем контейнера- 0,75 м3	Администрация муниципального образования «Большеуковское сельское поселение» Омская область, Большеуковский район, с. Большие Уки, ул Ленина , д 18	Большеуковское сельское поселение	Большеуковское сельское поселение
78	существующая	Большеуковский муниципальный район	с. Большие Уки, ул Ленина д.6 КП-78 Широта:56,946747 Долгота: 72,627506 	Асфальтное основание, количество размещенных контейнеров-1, площадь- 6 кв.м., объем контейнера- 1 м3	Бюджетное учреждение омской области «Многофункциональный центр предоставления государственных услуг Тюкалинского района Омской области» Омская область, Большеуковский район, с. Большие Уки, ул Ленина , д 6	МФЦ	Индивидуальная собственность
79	существующая	Большеуковский муниципальный район	с.Большие Уки, ул Рабочая, д 13 КП-79 Широта:56,953457 Долгота: 72,618002	Асфальтное основание, количество размещенных контейнеров-1,	Публичное акционерное общество «Россети Сибирь» Омская область, Большеуковский район,	Россети Сибирь	Публичное акционерное общество «Россети Сибирь»

				площадь- 6 кв.м., объем контейнера- 0,75 м3	с. Большие Уки, ул Рабочая , д 13		
80	существующая	Большеуковский муниципальный район	с.Большие Уки, ул Почтовая, д 8 КП-80 Широта:56,947540 Долгота: 72,626110 	Асфальтное основание, количество размещенных контейнеров-1, площадь- 6 кв.м., объем контейнера- 0,75 м3	Публичное акционерное общество «Ростелеком» Омская область, Большеуковский район, с. Большие Уки, ул Почтовая , д 8	Ростелеком	Публичное акционерное общество «Ростелеком»
81	существующая	Большеуковский муниципальный район	с.Большие Уки, ул Ленина, д 24 КП-81 Широта:56,950620 Долгота: 72,628988 	Асфальтное основание, количество размещенных контейнеров-1, площадь- 6 кв.м., объем контейнера- 0,75 м3	Межмуниципальный отдел министерства внутренних дел Российской Федерации «Тюкалинский»	Пункт полиции	Российская Федерация
82	существующая	Большеуковский муниципальный район	с.Большие Уки, ул Свердлова, д 70 КП-82 Широта:56,935993 Долгота: 72,640631	Асфальтное основание, количество	ООО «Управление АЗС» Омская область, Большеуковский район, с. Большие Уки, ул	АЗС-37	Индивидуальная собственность ООО «Управления

				размещенных контейнеров-1, площадь- 6 кв.м., объем контейнера- 1,1 м3	Свердлова , д 70		АЗС»
83	существующая	Большеуковский муниципальный район	с.Большие Уки, ул Ленина, д 12 КП-83 Широта:56,948229 Долгота: 72,629312 	Асфальтное основание, количество размещенных контейнеров-1, площадь- 6 кв.м., объем контейнера- 0,75 м3	Отделение Фонда пенсионного и социального страхования РФ по Омской области, Омская область Большеуковский район, район, с. Большие Уки, ул Ленина , д 12	Отделение пенсионного фонда	Российская Федерация
84	существующая	Большеуковский муниципальный район	с.Большие Уки, ул Башмакова, д 11 КП-84 Широта:56,950340 Долгота: 72,631860 	Асфальтное основание, количество размещенных контейнеров-1, площадь- 6 кв.м., объем контейнера- 1,1 м3	Бюджетное учреждение Омской области «Комплексный центр социального обслуживания население Большеуковского района», Омская область Большеуковский район, район, с. Большие Уки, ул Башмакова , д 11	КСЦСОН	Индивидуальная собственность
85	существующая	Большеуковский муниципальный район	с.Большие Уки, ул Ленина, д 11 КП-85 Широта:56,948843	Асфальтное основание, количество	Прокуратура Омской области, Омская область,	Прокуратура Большеуковского района	Омская область

			<p>Долгота: 72,628297</p> 	<p>размещенных контейнеров-1, площадь- 6 кв.м., объем контейнера- 0,75 м3</p>	<p>Большеуковский район, с.Большие Уки, ул Ленина , д 11</p>		
86	существующая	<p>Большеуковский муниципальный район</p>	<p>с.Большие Уки, ул Избышева, д 13 КП-86 Широта:56,946470 Долгота: 72,628980</p> 	<p>Асфальтное основание, количество размещенных контейнеров-1, площадь- 6 кв.м., объем контейнера- 0,75 м3</p>	<p>АО Аптечная сеть «Омское лекарство», Омская область, Большеуковский район, с.Большие Уки, ул Избышева , д 13</p>	<p>Аптека «Омское лекарство»</p>	<p>Омская область</p>
87	существующая	<p>Большеуковский муниципальный район</p>	<p>с.Большие Уки, ул Ленина, д 90 КП-87 Широта:56,946470 Долгота: 72,628980</p> 	<p>Бетонное основание, количество размещенных контейнеров-1, площадь- 4 кв.м., объем контейнера- 0,75 м3</p>	<p>Бюджетное учреждение омской области «Тюкалинская областная межрайонная станция по борьбе с болезнями животных»</p>	<p>БУОСББЖ</p>	<p>Омская область</p>
88	существующая	<p>Большеуковский муниципальный район</p>	<p>с.Большие Уки, ул Ленина, д 100 КП-88 Широта:56,962089</p>	<p>Бетонное основание, количество размещенных</p>	<p>Администрация муниципального образования</p>	<p>Большеуковское сельское поселение</p>	<p>Большеуковское сельское поселение</p>

			<p>Долгота: 72,631523</p> 	<p>контейнеров-1, площадь- 4 кв.м., объем контейнера- 0,75 м3</p>	<p>«Большеуковское сельское поселение» Омская область, Большеуковский район, с. Большие Уки, ул Ленина , д 18</p>		
89	существующая	Большеуковский муниципальный район	<p>с.Большие Уки, ул Северная, д 13 КП-89 Широта:56,956147 Долгота: 72,627542</p> 	<p>Асфальтное основание, количество размещенных контейнеров-1, площадь- 6 кв.м., объем контейнера- 0,75 м3</p>	<p>Управляющая компания общества с ограниченной ответственностью «Жилищник», Омская область, Большеуковский район, с. Большие Уки, ул Свердлова , д 13</p>	ООО «Жилищник»	Большеуковское сельское поселение
90	существующая	Большеуковский муниципальный район	<p>с.Большие Уки, ул Ленина, д 25 КП-90 Широта:56,9560620 Долгота: 72,628120</p> 	<p>Асфальтное основание, количество размещенных контейнеров-1, площадь- 6 кв.м., объем контейнера- 0,75 м3</p>	<p>Управление Судебного департамента в Омской области, Омская область, Большеуковский район, с. Большие Уки, ул Ленина , д 25</p>	Большеуковский районный суд	Российская Федерация
91	существующая	Большеуковский муниципальный район	<p>с.Большие Уки, ул Избышева, д 15А КП-91</p>	<p>Бетонное основание, количество</p>	<p>Индивидуальный предприниматель Сычев</p>	Магазин	Индивидуальная собственность

		район	<p>Широта:56,949422 Долгота: 72,630381</p> 	<p>размещенных контейнеров-3, площадь- 6 кв.м., объем контейнера- 0,75 м3</p>	<p>Олег Владимирович, Омская область, Большеуковский район, с. Большие Уки, ул Избышева , д 15А</p>		
92	существующая	Большеуковский муниципальный район	<p>с.Большие Уки, ул Избышева, д 42 КП-92 Широта:56,949240 Долгота: 72,631340</p> 	<p>Бетонное основание, количество размещенных контейнеров-1, площадь- 6 кв.м., объем контейнера- 1,1 м3</p>	<p>Акционерное общество «Тандер», Омская область, Большеуковский район, с. Большие Уки, ул Избышева , д 42</p>	Магазин «Магнит»	Индивидуальная собственность
93	существующая	Большеуковский муниципальный район	<p>с.Большие Уки, ул Ленина, д 2 КП-93 Широта:56,945961 Долгота: 72,626698</p>	<p>Асфальтное основание, количество размещенных контейнеров-1, площадь- 6 кв.м., объем контейнера- 0,75 м3</p>	<p>ИП Догадова Инна Викторовна, Омская область, Большеуковский район, с. Большие Уки, ул Ленина , д 2</p>	Магазин	Индивидуальная собственность

							
94	существующая	Большеуковский муниципальный район	с. Большие Уки, ул Северная, д 7 КП-94 Широта: 56,956147 Долгота: 72,627542 	Асфальтное основание, количество размещенных контейнеров-1, площадь- 4 кв.м., объем контейнера- 0,75 м3	Общество с ограниченной ответственностью «Теплосервис»	ООО «Теплосервис»	Большеуковское сельское поселение
95	существующая	Большеуковский муниципальный район	с. Большие Уки, ул Избышева, д 42 КП-95 Широта: 56,949240 Долгота: 72,631340 	Асфальтное основание, количество размещенных контейнеров-1, площадь- 6 кв.м., объем контейнера- 1,1 м3	Акционерное общество «Тандер», Омская область, Большеуковский район, с. Большие Уки, ул Избышева, д 50	Магазин «Магнит косметик»	Индивидуальная собственность