ПРОЕКТ "ГЕНЕРАЛЬНЫЙ ПЛАН СТАНОВСКОГО СЕЛЬСКОГО ПОСЕЛЕНИЯ БОЛЬШЕУКОВСКОГО МУНИЦИПАЛЬНОГО РАЙОНА ОМСКОЙ ОБЛАСТИ"

Карта границ населённых пунктов

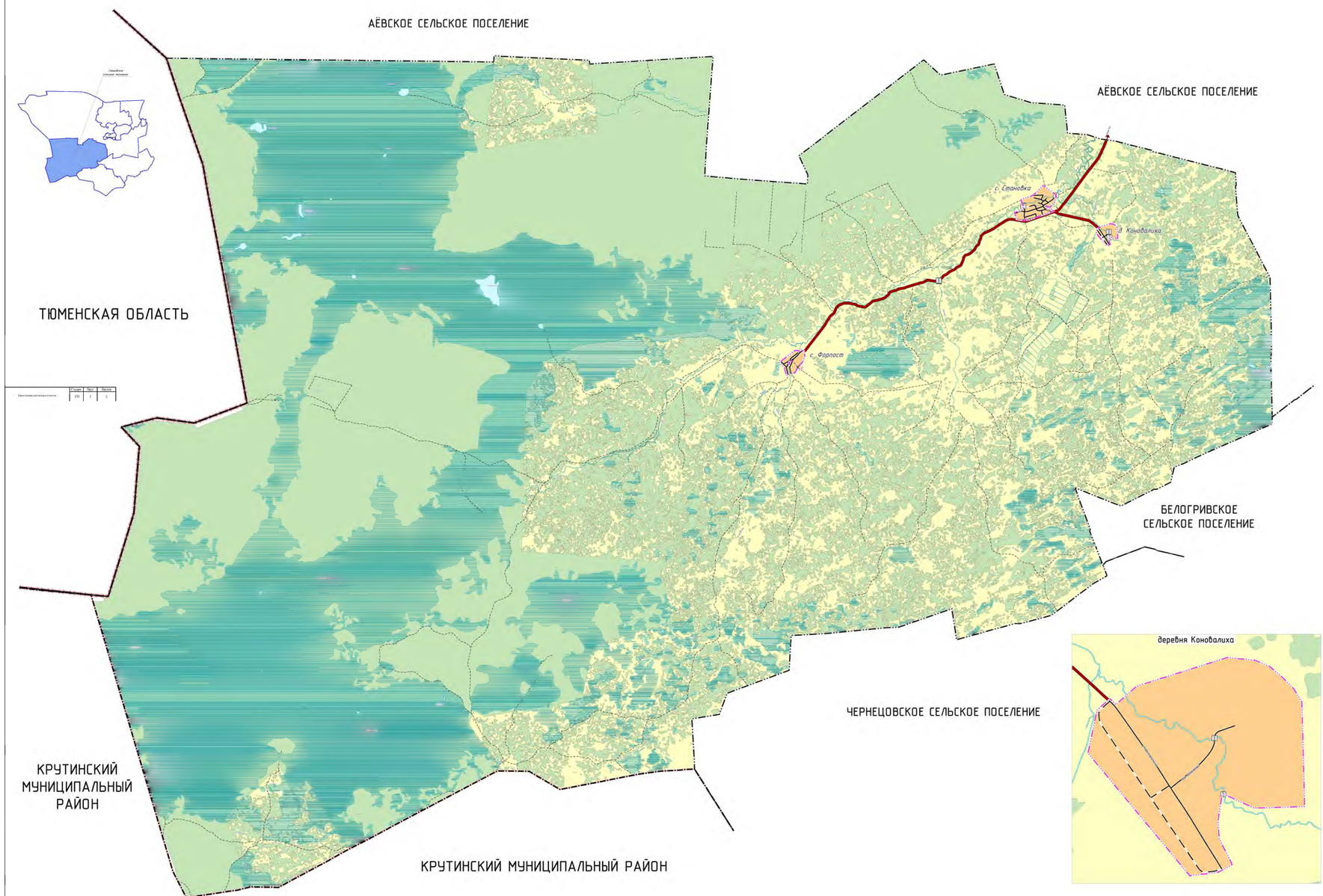

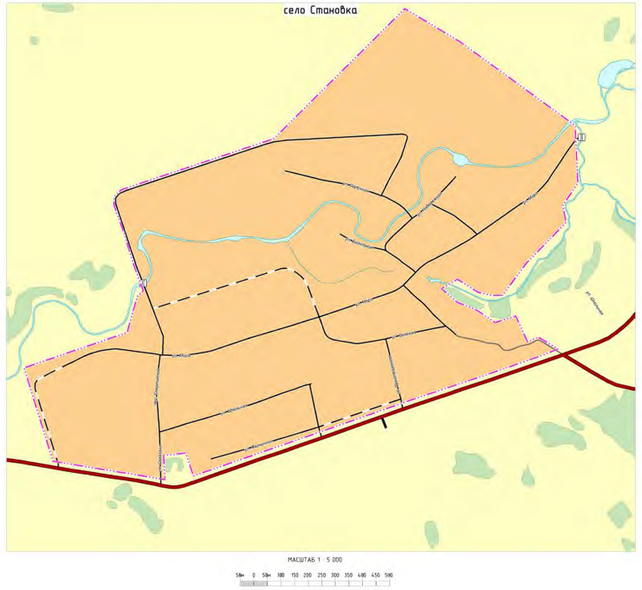

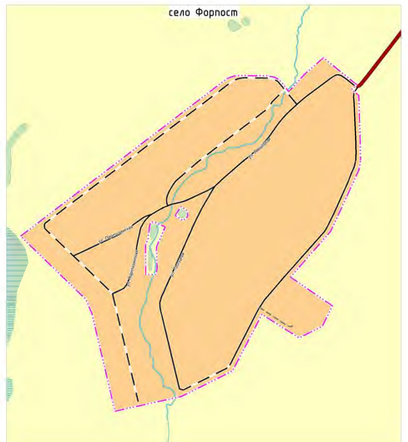

МАСШТАБ 1 : 5 000

50м 0 50м 100 150 200 250 300 350 400 450 500

УСЛОВНЫЕ ОБОЗНАЧЕНИЯ

Границы субъектов Российской Федерации, муниципальных образований, населенных пунктов

- Граница субъекта Российской Федерации
- Граница муниципального района
- Граница сельского поселения
- Граница населенного пункта

Объекты транспортной инфраструктуры

- Мостовые сооружения
- Автомобильные дороги регионального или межмуниципального значения
- Поселковая дорога
- Улица в жилой застройке
- Хозяйственный проезд, скотопрогон

Природные объекты

- Леса защитные
- Водоток (река, ручей, канал)
  Водоем (озеро, пруд, обводненный карьер, водохранилище)
- Болото

							6477-ОПЛМ	
Изм.	Кол.уч.	Лист	№ док.	Подпись	Дата	Проект "Генеральный план Становского сельского поселения Большеуковского муниципального района Омской области"		
Разработал		Ивановская				Утверждаемая часть	Стадия	Лист	Листов
Утвердил		Сотникова О.В.					ГП	1	2
						Карта границ населенных пунктов	ООО "Инженерный земельный фонд"		