ПРОЕКТ "ГЕНЕРАЛЬНЫЙ ПЛАН СТАНОВСКОГО СЕЛЬСКОГО ПОСЕЛЕНИЯ БОЛЬШЕУКОВСКОГО МУНИЦИПАЛЬНОГО РАЙОНА ОМСКОЙ ОБЛАСТИ"

Карта границ населённых пунктов

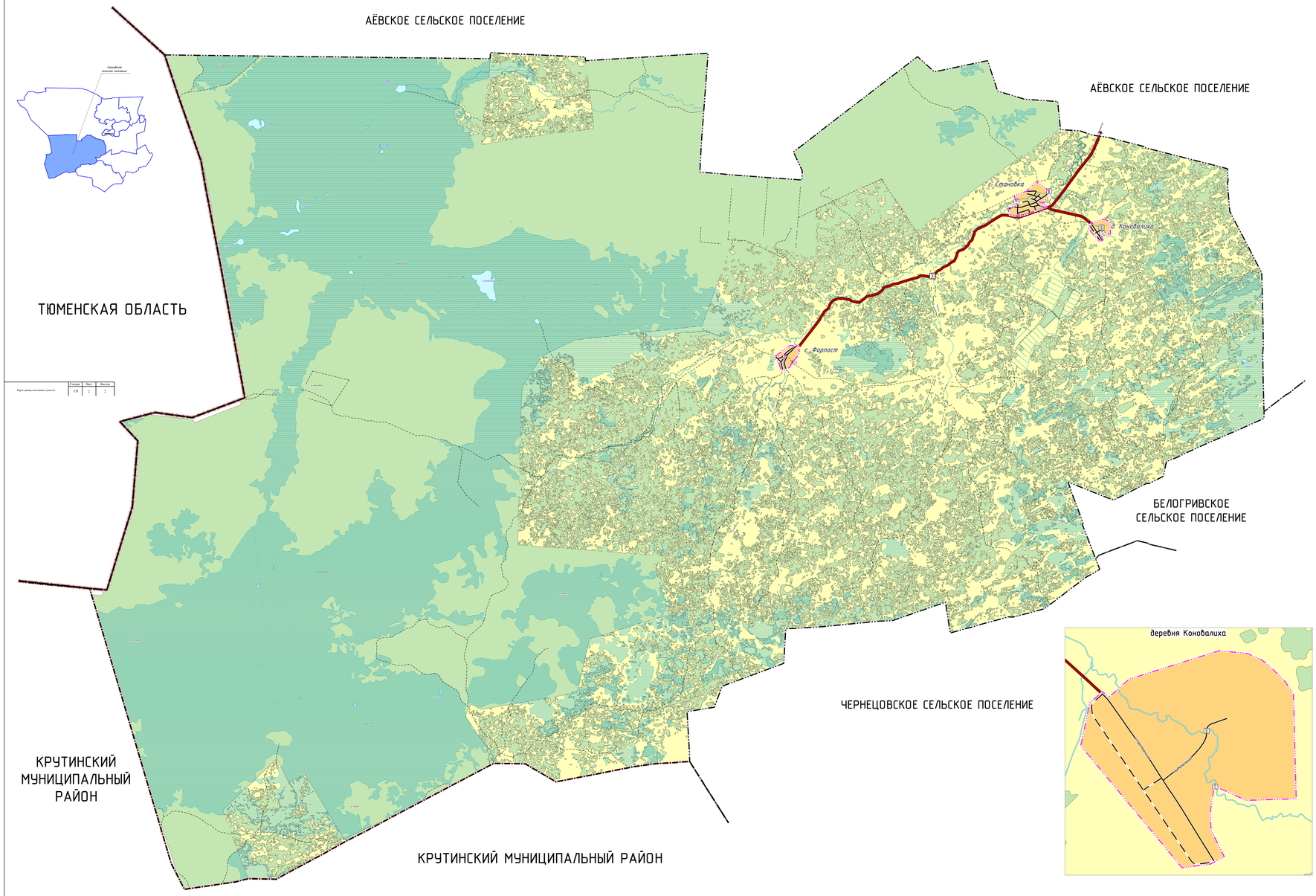

Карта границ населённых пунктов	Стадия	Лист	Листов
	ГП	2	2

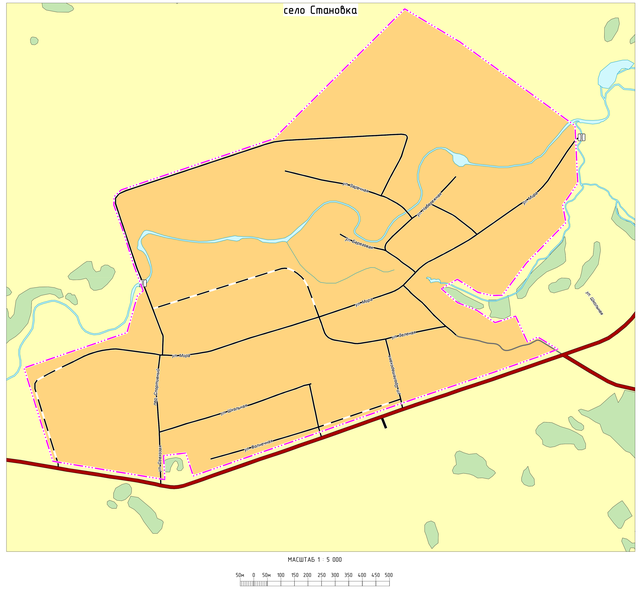

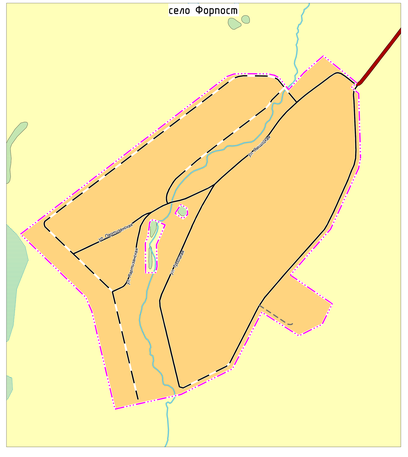

УСЛОВНЫЕ ОБОЗНАЧЕНИЯ

Границы субъектов Российской Федерации, муниципальных образований, населенных пунктов

- Граница субъекта Российской Федерации
- Граница муниципального района
- Граница сельского поселения
- Граница населенного пункта

Объекты транспортной инфраструктуры

- Мостовые сооружения
- Автомобильные дороги регионального или межмуниципального значения
- Поселковая дорога
- Улица в жилой застройке
- Хозяйственный проезд, скотопрогон

Природные объекты

- Леса защитные
- Водотоки (река, ручей, канал)
  Водоемы (озеро, пруд, обводненный карьер, водохранилище)
- Болото

							6477-ПЗ-ГП
Изм.	Кол.уч.	Лист	№ док.	Подпись	Дата	Проект "Генеральный план Становского сельского поселения Большеуковского муниципального района Омской области"	
Разработал		Ярославцев И.			01.2022	Утверждаемая часть	Стадия / Лист / Листов: ГП / 2 / 2
Утвердил		Осипова О.В.			01.2022		
						Карта границ населённых пунктов	ООО "Национальный земельный фонд"